

STATUTUL COMUNEI CACICA

CAPITOLUL I Prezentarea generală a unității administrativ - teritoriale

CAPITOLUL II Autoritățile administrației publice locale

CAPITOLUL III Căi de comunicații

CAPITOLUL IV Principalele instituții care își desfășoară activitatea pe raza teritorială a unității administrativ - teritoriale

CAPITOLUL V Funcțiuni economice ale unității administrativ - teritoriale

CAPITOLUL VI Bunurile din patrimoniul unității administrativ - teritoriale

CAPITOLUL VII Serviciile publice existente

CAPITOLUL VIII Atribuirea și schimbarea denumirilor de străzi, piețe și de obiective de interes public local

CAPITOLUL IX Societatea civilă, respectiv partidele politice, sindicatele, cultele și organizațiile nonguvernamentale care își desfășoară activitatea în unitatea administrativ - teritorială

CAPITOLUL X Participare publică

CAPITOLUL XI Cooperare sau asociere

CAPITOLUL XII Dispoziții tranzitorii și finale

ANEXE

CAPITOLUL I

Prezentarea generală a unității administrativ - teritoriale

Art. 1. - (1) Comuna Cacica este:

- a) persoană juridică de drept public, cu capacitate juridică deplină și patrimoniu propriu;
- b) subiect juridic de drept fiscal;
- c) titulară a drepturilor și obligațiilor ce decurg din contractele privind administrarea bunurilor care aparțin domeniului public și privat al acesteia, precum și din raporturile cu alte persoane fizice sau juridice, în condițiile legii.

(2) Comuna Cacica, județul Suceava, are sediul social în comuna Cacica, la adresa: sat Pârteștii de Sus, nr. 526A, precum și codul de înregistrare fiscal: 4441174.

(3) Însemnul specific al Comunei Cacica, județul Suceava, este stema, aprobată prin Hotărârea Guvernului nr. 1230/2003 privind aprobarea stemelor comunelor din județul Suceava, al cărei model este prevăzut în **anexa nr. 1** la prezentul statut;

Art. 2. - (1) Comuna Cacica, județul Suceava, are reședința în satul Pârteștii de Sus.

(2) Comuna Cacica, județul Suceava, se delimitează din punct de vedere teritorial:

- nord - orașul Solca și comuna Poieni-Solca;
- nord-est - comuna Botoșana;
- sud-est - comuna Pârteștii de Jos;
- sud și vest - comuna Mănăstirea Humorului.

(3) Comuna Cacica, județul Suceava, are în componență un număr de 5 localități rurale, care sunt amplasate după cum urmează:

Pârteștii de Sus, Cacica, Solonețu Nou, Maidan și Runcu

(4) Comuna Cacica, potrivit legislației privind amenajarea teritoriului național, are rangul IV.

(5) Prezentarea grafică și descriptivă, respectiv suprafețele intravilanului și extravilanului pe fiecare dintre localitățile menționate la alin. (3) sunt prevăzute în **anexa nr. 2** la prezentul statut.

Art. 3. – Comuna Cacica, județul Suceava, dispune de o rețea hidrografică formată din: râuri, pârâuri, mlaștini sau ape subterane.

(2) Pe teritoriul comunei Cacica, județul Suceava, se regăsesc o floră și faună diverse, specifică zonei de munte.

(3) Comuna Cacica, județul Suceava dispune de o mare diversitate de soluri.

(4) Resursele de sare din subsol sunt un mare beneficiu pentru Comuna Cacica.

(5) Denumirea și lungimea râurilor, lacurilor, mlaștinilor sau apelor subterane, denumirea faunei și florei de pe raza teritorială a Comunei Cacica, județul Suceava, se regăsesc în **anexa nr. 3** la prezentul statut.

Art. 4. - (1) Comuna Cacica, județul Suceava, s-a înființat în anul 1968, în baza Legii nr. 2/1968 privind organizarea administrativă a teritoriului Republicii Socialiste România, cu modificările și completările ulterioare.

(2) Prima atestare documentară a comunei Cacica, județul Suceava a fost în anul 1415, cea dintâi știre care atestă existența satului în aceste locuri, o avem de la voievodul Alexandru cel Bun. Acesta, prin Hrisovul din 13 aprilie 1415, face danie „*mănăstirii panului Ion Vornic, Adormirea Sfintei Născătoare de Dumnezeu, care este Umor, un sat (la) obârșia Solonețului, unde au fost Tadamir și Pirtea și seliștea lui Dianis*”.

(3) Evoluția istorică a comunei Cacica, județul Suceava se regăsește în **anexa nr. 4** la prezentul statut.

Art. 5. - (1) Populația comunei Cacica, județul Suceava numără 3963 locuitori.

(2) Componenta și structura populației comunei Cacica, județul Suceava, defalcate inclusiv pe localități componente, se regăsește în **anexa nr. 5** la prezentul statut.

(3) Aspectele privind numărul populației se actualizează în urma recensământului în vederea respectării dreptului cetățenilor aparținând unei minorități naționale de a folosi limba lor maternă în relația cu administrația publică locală și cu serviciile deconcentrate.

CAPITOLUL II

Autoritățile administrației publice locale

Art. 6. - (1) Autoritățile administrației publice locale sunt:

a) Consiliul Local al Comunei Cacica, județul Suceava, reprezintă autoritate deliberativă de la nivelul comunei Cacica, județul Suceava. Consiliul Local al Comunei Cacica este format din 13 consilieri locali.

b) primarul Comunei Cacica, județul Suceava, ca autoritate executivă;

c) La nivelul comunei Cacica, consiliul local a ales un viceprimar.

(2) Apartenența politică a consilierilor locali este următoarea:

Partidul Național Liberal – 7 consilieri locali

Partidul Social Democrat – 4 consilieri locali

Uniunea Polonezilor din România – 2 consilieri locali

(3) Constituirea Consiliului Local al Comunei Cacica s-a constatat prin Ordinul Prefectului județului Suceava nr. 618 din 16 octombrie 2020.

(4) Componenta nominală, perioada/periodele de exercitare a mandatelor aleșilor locali, precum și apartenența politică a acestora, începând cu anul 1992, sunt prevăzute în **anexa nr. 6.a** la prezentul statut, respectiv în **anexa nr. 6.b** la prezentul statut.

Art. 7. - (1) Autoritățile administrației publice locale au dreptul de a conferi și retrage titlul de cetățean de onoare persoanelor fizice române sau străine pentru comuna Cacica, județul Suceava.

(2) Criteriile potrivit cărora autoritățile administrației publice locale au dreptul de a conferi și retrage titlul de cetățean de onoare persoanelor fizice române sau străine se regăsesc în **anexa nr. 7** la prezentul statut.

CAPITOLUL III

Căi de comunicații

Art. 8. - (1) Raza teritorială a Comunei Cacica, județul Suceava, este tranzitată, după caz, de una sau mai multe dintre următoarele rețele de transport, potrivit prevederilor Legii nr. 363/2006 privind aprobarea Planului de amenajare a teritoriului național - Secțiunea I - Rețele de transport, cu modificările și completările ulterioare:

a) rețeaua rutieră;

b) rețeaua de căi ferate;

(2) Rețeaua de transport prevăzută la alin. (1) lit. a) este formată, potrivit Ordonanței Guvernului nr. 43/1997 privind regimul drumurilor, republicată, cu modificările și completările ulterioare, din drumuri de interes național, drumuri de interes județean și drumuri de interes comunal și poduri, după caz, astfel cum sunt prezentate în **anexa nr. 8.a** la prezentul statut.

(3) Rețeaua de transport prevăzută la alin. (1) lit. b), potrivit prevederilor Legii nr. 363/2006, cu modificările ulterioare, cuprinde: linii de cale ferată convenționale, astfel cum sunt prezentate în **anexa nr. 8.b** la prezentul statut.

CAPITOLUL IV

Principalele instituții care își desfășoară activitatea pe raza teritorială a unității administrativ - teritoriale

Art. 9. - (1) Rețeaua școlară de la nivelul Comunei Cacica, județul Suceava, potrivit Legii învățământului preuniversitar nr. 198/2023, cu modificările și completările ulterioare, cuprinde numărul total de unități de învățământ de stat și particular preuniversitar, acreditate, respectiv autorizate să funcționeze provizoriu, numărul total al unităților de învățământ preuniversitar, înființate în structura universităților de stat, și numărul total al furnizorilor de educație autorizați să funcționeze provizoriu.

(2) Pe raza teritorială a Comunei Cacica, Județul Suceava, își desfășoară activitatea un număr total de 3 unități de învățământ de stat preuniversitar.

(4) Unitățile de învățământ și furnizorii de educație prevăzuți la alin. (1), sunt prezentate în **anexa nr. 9** la prezentul statut.

(5) Comuna Cacica, județul Suceava, susține unitățile de învățământ și furnizorii de educație prevăzuți la alin. (1) potrivit prevederilor Legii învățământului preuniversitar nr. 198/2023.

Art. 10. - (1) Pe raza teritorială a Comunei Cacica, Județul Suceava, își desfășoară activitatea 2 instituții de cultură.

(2) Pe raza teritorială a Comunei Cacica, județul Suceava, se organizează manifestări culturale.

(3) Tipul și denumirea instituțiilor de cultură ori tipul și denumirea manifestărilor culturale se regăsesc în **anexa nr. 9** la prezentul statut.

(4) Comuna Cacica, județul Suceava, participă la finanțarea manifestărilor culturale de la bugetele locale, din venituri proprii, fonduri externe rambursabile și nerambursabile, contracte cu terții, după caz, potrivit legii.

Art. 11. - (1) Pe raza teritorială a Comunei Cacica, Județul Suceava, se asigură asistență medicală prin cabinetele medicale ale medicilor de familie și de medicină dentară.

(2) Comuna Cacica, județul Suceava, participă la finanțarea activităților de asistență de sănătate publică de la bugetele locale, din venituri proprii, fonduri externe rambursabile și nerambursabile, contracte cu terții, după caz, potrivit legii.

(3) Lista cu numărul și denumirea unităților prin care se asigură asistența medicală sunt prezentate în **anexa nr. 9** la prezentul statut.

Art. 12. - (1) Pe raza teritorială a Comunei Cacica, județul Suceava, se asigură servicii sociale definite potrivit art. 30 din Legea asistenței sociale nr. 292/2011, cu modificările și completările ulterioare.

(2) Comuna Cacica, județul Suceava, asigură cadrul pentru furnizarea serviciilor sociale prevăzute la alin. (1).

(3) Lista cu tipul serviciilor sociale asigurate de comunei Cacica, județul Suceava, se regăsește în **anexa nr. 9** la prezentul statut.

CAPITOLUL V

Funcțiuni economice ale unității administrativ - teritoriale

Art. 13. - Principalele funcțiuni economice, capacități de producție diversificate din sectorul secundar și terțiar, precum și din agricultură sunt prevăzute în **anexa nr. 10** la prezentul statut.

CAPITOLUL VI

Bunurile din patrimoniul unității administrativ - teritoriale

Art. 14. - (1) Patrimoniul comunei Cacica, județul Suceava, este compus din bunurile mobile și imobile care aparțin domeniului public și domeniului privat al comunei Cacica, județul Suceava, precum și din totalitatea drepturilor și obligațiilor cu caracter patrimonial.

(2) Inventarul bunurilor aflate în patrimoniul comunei Cacica, județul Suceava, însoțit prin Hotărârea Consiliului Local nr. 32/1999, cu modificările și completările ulterioare și atestat potrivit Anexei nr. 3 – Inventarul bunurilor care aparțin domeniului public al comunei Cacica la Hotărârea Guvernului nr. 1357/2001 privind atestarea inventarului bunurilor care aparțin domeniului public al județului Suceava, precum și al municipiilor, orașelor și comunelor din județul Suceava, cu modificările și completările ulterioare, se găsește în **anexa nr. 11a** la prezentul statut.

(3) Inventarul bunurilor care alcătuiesc domeniului privat al comunei Cacica, aprobat prin Hotărârea Consiliului Local Cacica nr. 36 din 31.05.2011, se găsește în **anexa nr. 11b** la prezentul statut.

(4) Inventarul bunurilor aflate în patrimoniul comunei Cacica, județul Suceava, se actualizează ori de câte ori intervin evenimente de natură juridică și se publică pe pagina de internet a comunei Cacica, județul Suceava, în secțiunea dedicată acestui statut.

CAPITOLUL VII

Serviciile publice existente

Art. 15. - Serviciile comunitare de utilități publice furnizate la nivelul Comunei Cacica, județul Suceava, sunt, după caz:

- a) serviciul public de alimentare apă și canalizare;
- b) serviciul public de salubritate;
- e) serviciul public de iluminat;
- f) serviciul pentru câinii fără stăpân.

Art. 16. - Transportul și distribuția energiei electrice de pe raza teritorială a comunei Cacica, județul Suceava, sunt furnizate de Delgaz Grid, companie a E.ON., societate care își desfășoară activitatea pe întreg județul Suceava.

CAPITOLUL VIII

Atribuirea și schimbarea denumirilor de străzi, piețe și de obiective de interes public local

Art. 17. - (1) Comuna Cacica atribuie sau schimbă denumirile de: străzi, piețe și de obiective de interes public local, precum și pentru obiective și instituții de interes local aflate în subordinea sa, cu respectarea prevederilor Ordonanței Guvernului nr. 63/2002 privind atribuirea sau schimbarea de denumiri, aprobată cu modificări prin Legea nr. 48/2003, cu modificările și completările ulterioare.

(2) În situația în care, prin proiectele de hotărâri ale consiliilor locale, se propune atribuirea ca denumire a unor nume de personalități ori evenimente istorice, politice, culturale sau de orice altă natură ori schimbarea unor astfel de denumiri, aceste hotărâri vor putea fi adoptate numai după ce au fost analizate și avizate de comisia de atribuire de denumiri județeană, respectiv a municipiului București, în conformitate cu prevederile Ordonanței Guvernului nr. 63/2002 privind atribuirea sau schimbarea de denumiri, aprobată cu modificări prin Legea nr. 48/2003, cu modificările și completările ulterioare.

(3) Schimbarea denumirilor instituțiilor publice și a obiectivelor de interes județean, se face prin hotărâre a consiliului județean, cu avizul consiliului local pe al cărui teritoriu administrativ sunt amplasate instituțiile și obiectivele în cauză, în conformitate cu prevederile Ordonanței Guvernului nr. 63/2002 privind atribuirea sau schimbarea de denumiri, aprobată cu modificări prin Legea nr. 48/2003, cu modificările și completările ulterioare.

CAPITOLUL IX

Societatea civilă, respectiv partidele politice, sindicatele, cultele și organizațiile nonguvernamentale care își desfășoară activitatea în unitatea administrativ - teritorială

Art. 18. - (1) Comuna Cacica, județul Suceava, realizează un cadru de cooperare sau asociere cu organizații neguvernamentale, asociații și cluburi sportive, instituții culturale și artistice, organizații de tineret, în vederea finanțării și realizării unor acțiuni sau proiecte care vizează dezvoltarea comunității.

(2) Comuna Cacica, județul Suceava, acordă o atenție deosebită proiectelor culturale și educative cu caracter local, regional, național, european și internațional, care se încadrează în strategia de dezvoltare a unității administrativ - teritoriale.

(3) Comuna Cacica, județul Suceava, poate acorda finanțări nerambursabile de la bugetul local, în baza Legii nr. 350/2005 privind regimul finanțărilor nerambursabile din fonduri publice alocate pentru activități nonprofit de interes general, cu modificările și completările ulterioare.

(4) Lista cu denumirea principalelor organizații neguvernamentale care își desfășoară activitatea pe raza teritorială a Comunei Cacica, Județul Suceava, se regăsește în **anexa nr. 12** la prezentul statut.

Art. 19. - Principalele entități privind societatea civilă, respectiv partidele politice, sindicatele, cultele, instituțiile de utilitate publică, precum și celelalte organizații nonguvernamentale, care au sediul sau punctul declarat la nivelul unității administrativ teritoriale Cacica, se găsesc în **anexa nr. 12** la prezentul statut.

CAPITOLUL X

Participare publică

Art. 20. - Populația din comuna Cacica, județul Suceava, este consultată și participă la dezbaterile problemelor de interes local sau județean, după caz, astfel:

- a) prin intermediul referendumului local, organizat în condițiile legii;
- b) prin intermediul adunărilor cetățenești organizate pe sate;
- c) prin dezbaterile publice asupra proiectelor de acte administrative;
- d) prin participarea la ședințele consiliului local;
- e) prin alte forme de consultare directă a cetățenilor, stabilite prin regulamentul de organizare și funcționare al consiliului.

Art. 21. - (1) În funcție de obiectul referendumului local, modalitatea de organizare și validare a acestuia se realizează cu respectarea prevederilor Legii nr. 3/2000 privind organizarea și desfășurarea referendumului, cu modificările și completările ulterioare sau ale Ordonanței de urgență a Guvernului nr. 57/2019, cu modificările și completările ulterioare, după caz.

(2) Referendumul local se poate organiza în toate satele și localitățile componente ale comunei ori numai în unele dintre acestea.

CAPITOLUL XI

Cooperare sau asociere

Art. 22. - Comuna Cacica, județul Suceava, se asociază sau cooperează, după caz, cu persoane juridice de drept public sau de drept privat române sau străine, în vederea finanțării și realizării în comun a unor acțiuni, lucrări, servicii sau proiecte de interes public local cu respectarea prevederilor art. 89 din Ordonanța de urgență a Guvernului nr. 57/2019, cu modificările și completările ulterioare.

Art. 23. - (1) Comuna Cacica, județul Suceava, aderă la asociații naționale și internaționale ale autorităților administrației publice locale, în vederea promovării unor interese comune.

(2) Lista cu denumirea înfrățirilor, cooperărilor sau asocierilor încheiate de Comuna Cacica, Județul Suceava, se regăsește în **anexa nr. 13** la prezentul statut.

Art. 24. - Programele, proiectele sau activitățile, după caz, a căror finanțare se asigură din bugetul local, prin care se promovează/consolidează elemente de identitate locală de natură culturală, istorică, obiceiuri și/sau tradiții, se regăsesc în **anexa nr. 14** la prezentul statut.

CAPITOLUL XII

Dispoziții tranzitorii și finale

Art. 25. - Anexele nr. 1 - 14 fac parte integrantă din prezentul statut, aprobat prin Hotărârea Consiliului Local nr. 9 din 30 ianuarie 2024.

Art. 26. - Orice modificare care are ca obiect modificarea Statutului Comunei Cacica, sau a anexelor acestuia se realizează numai prin hotărâre a autorității deliberative.

Art. 27. - Anexa nr. 11 la prezentul statut se actualizează ori de câte ori intervin evenimente de natură juridică.

Art. 28. - Prezentul statut și anexele acestuia, cu excepția celei prevăzute la art. 29 se actualizează, în funcție de modificările și completările apărute la nivelul elementelor specifice ale acestora, cel puțin o dată pe an.

STEMA COMUNEI CACICA, JUDEȚUL SUCEAVA



DESCRIEREA ȘI SEMNIFICAȚIILE elementelor însumate ale stemei comunei Cacica, județul Suceava

Descrierea stemei:

Stema comunei Cacica, potrivit anexei nr. 1.14, se compune dintr-un scut albastru, cu un cub de sare, de argint, flancat în partea superioară de două perechi de ciocane minerești, încrucișate, negre.

Chef-ul scutului, din aur, are trei cruce treflate roșii.

Scutul este timbrat cu o coroană murală cu un turn de argint.

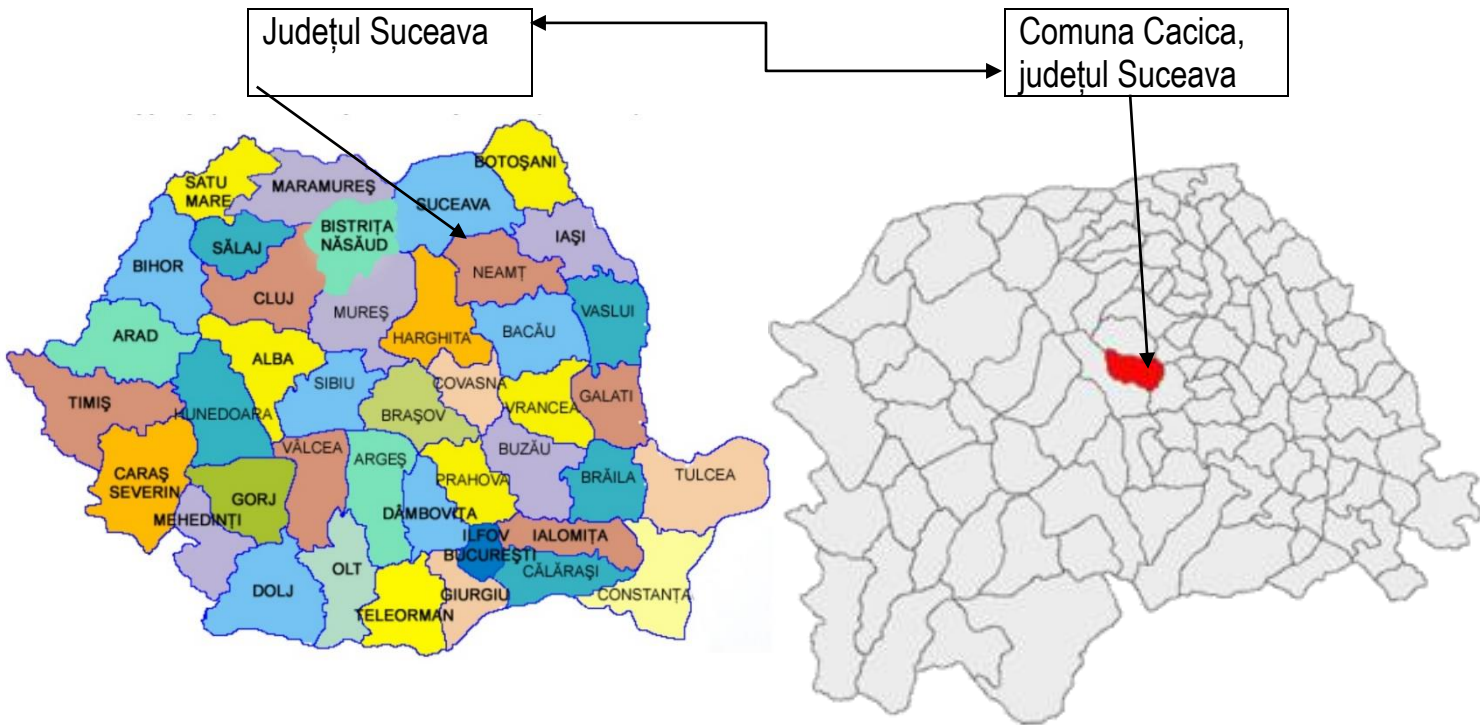
Semnificațiile elementelor însumate:

Propunerea de stemă a comunei Cacica asigură concordanța elementelor acesteia cu specificul economic, social, cultural și tradiția istorică ale comunei, respectând tradiția heraldică a acestei zone și legile științei heraldicii.

Coroana murală cu un turn de argint semnifică faptul că așezarea este comună.

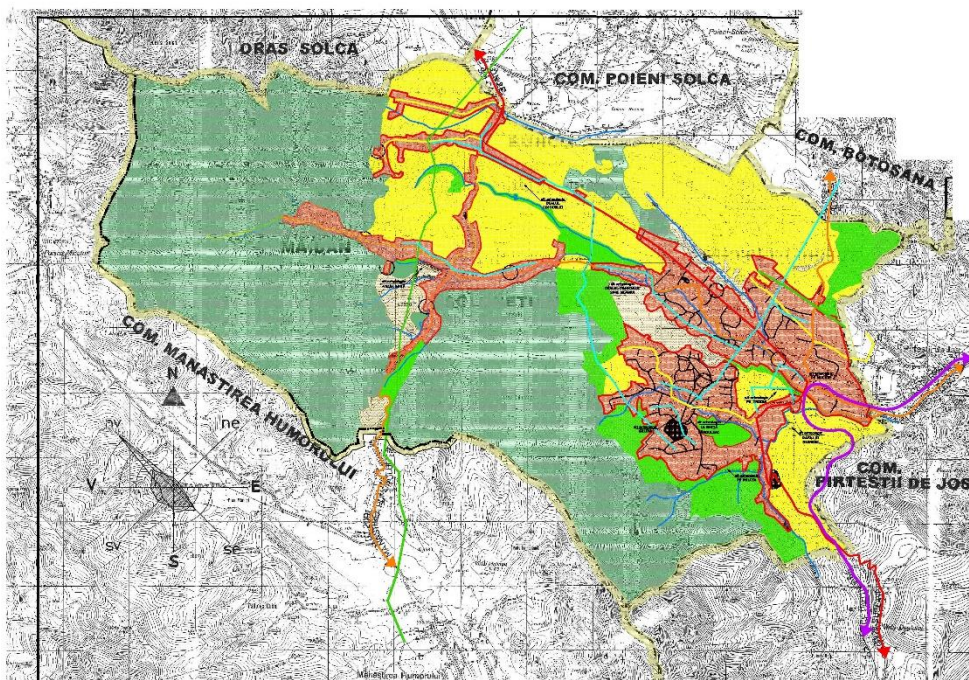
Prezentarea grafică și descriptivă a suprafeței comunei Cacica, județul Suceava.

Comuna Cacica, județul Suceava, România se află în zona centrală a județului Suceava.



Județul Suceava pe harta României

Comuna Cacica pe harta județului Suceava

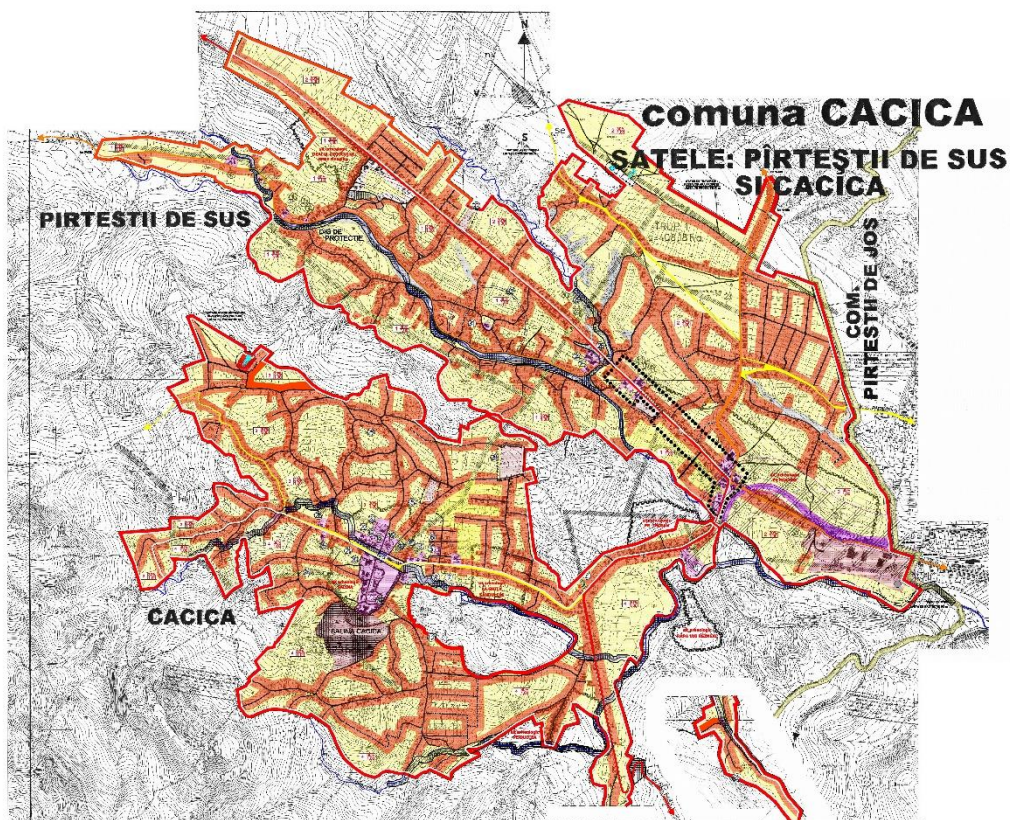


Comuna Cacica, Încadrare în teritoriul administrative

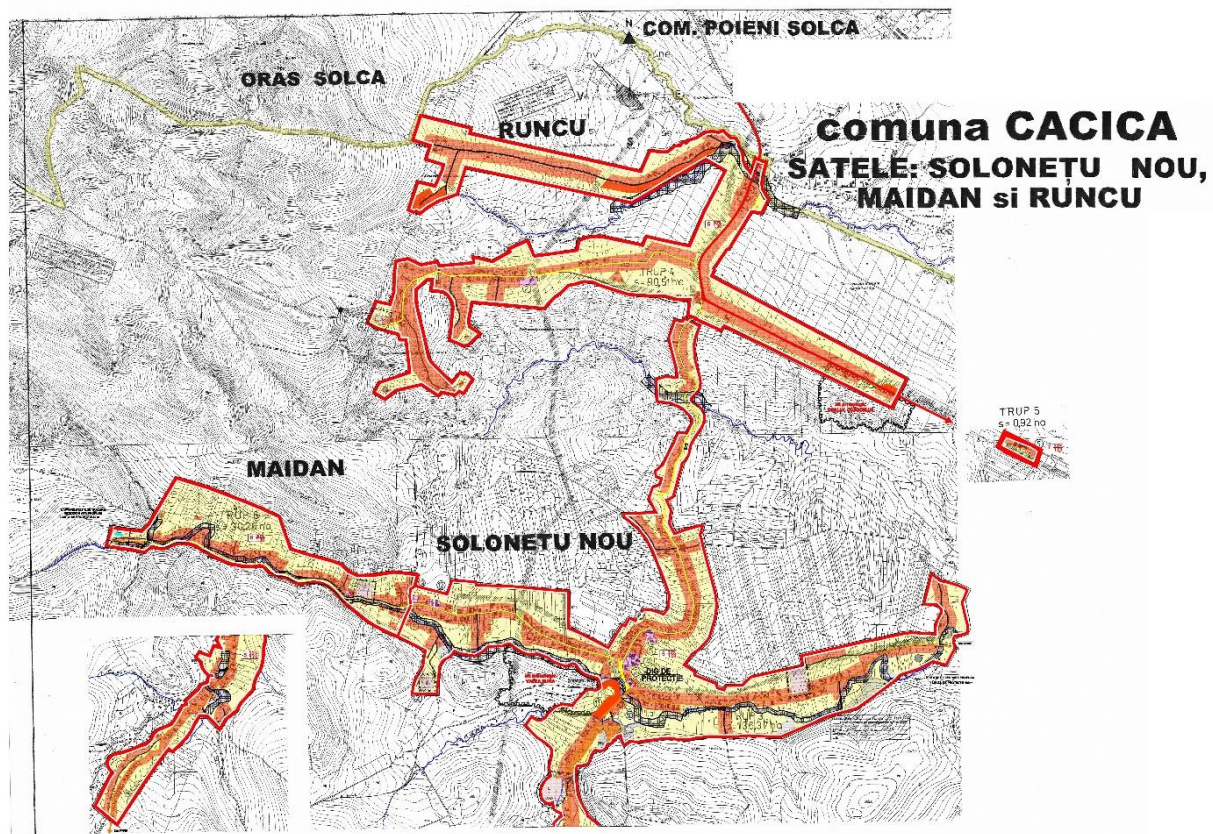
UAT Cacica, județul Suceava, formată din satele: satul Cacica, satul Pârteștii de Sus (reședință de comună), satul Solonețu Nou, satul Maidan și satul Runcu, are o suprafață de 5716 ha, cu extravilanul comunei pe o suprafață de 4726,53 ha, iar intravilanul are suprafața de 989,47 ha.

Teren intravilan	
Pârteștii de Sus	411,90 Ha
Cacica	344,04 Ha
Solonețu Nou	120,72 Ha
Maidan	38,87 Ha
Runcu	72,76 Ha

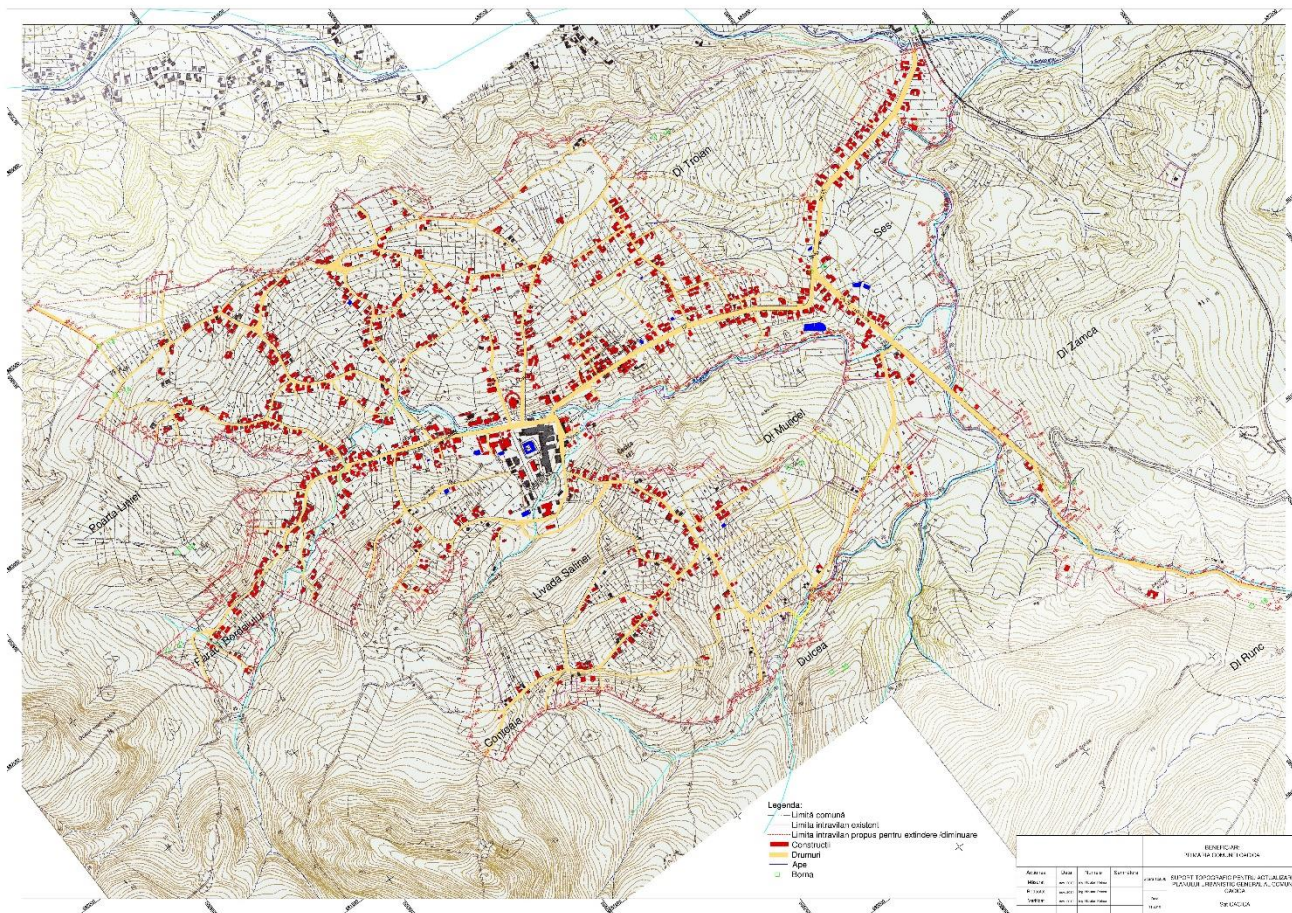
Delimitarea intravilanului comunei, evidența proprietăților și a folosinței terenurilor, disciplina și modul de amplasare a construcțiilor se stabilesc prin Planul Urbanistic General Cacica, județul Suceava, aprobat prin Hotărârea Consiliului Local Cacica. Astfel, conform prevederilor din Planul Urbanistic General, aprobat de Consiliul Local Cacica prin Hotărârea nr. 1 din 15.01.2019 și Regulamentul Local de Urbanism pentru comuna Cacica, județul Suceava, încadrările în teritoriu al comunei și a localităților componente arată în felul următor:



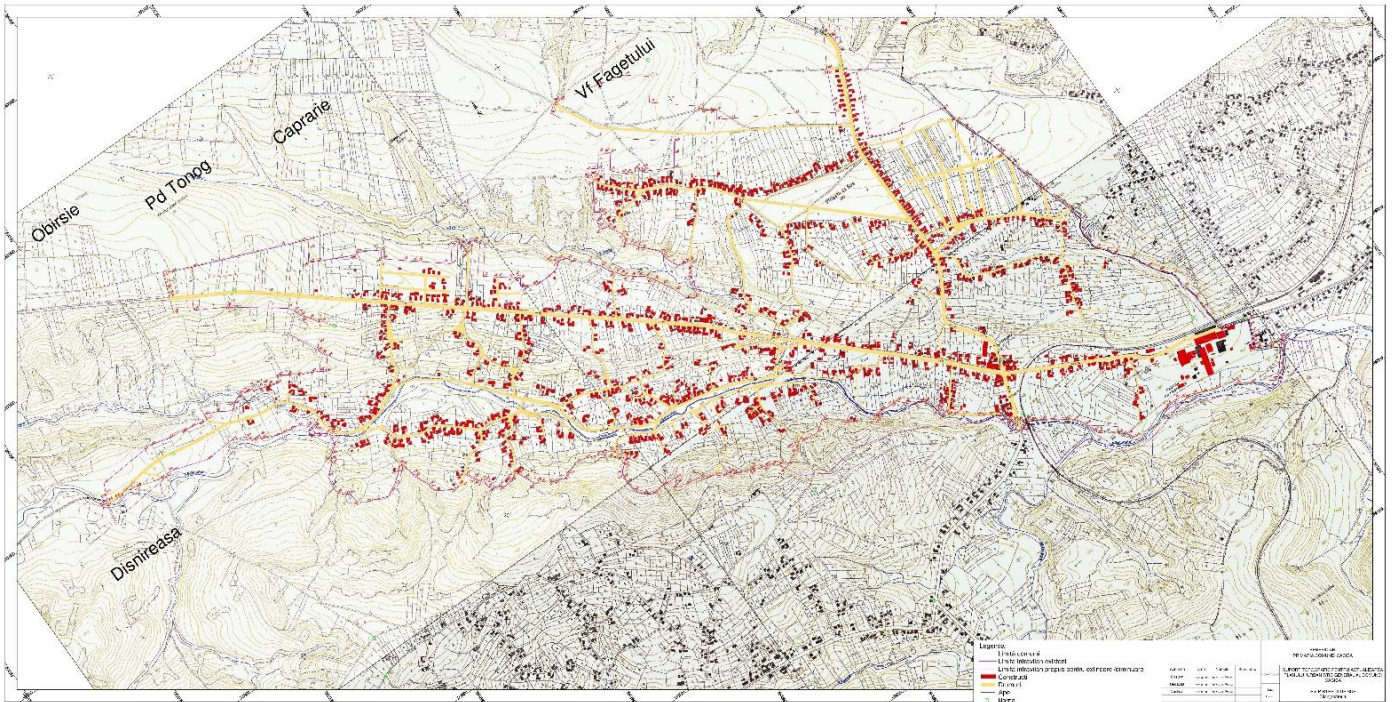
Satul Cacica legat de satul Pârteștii de Sus



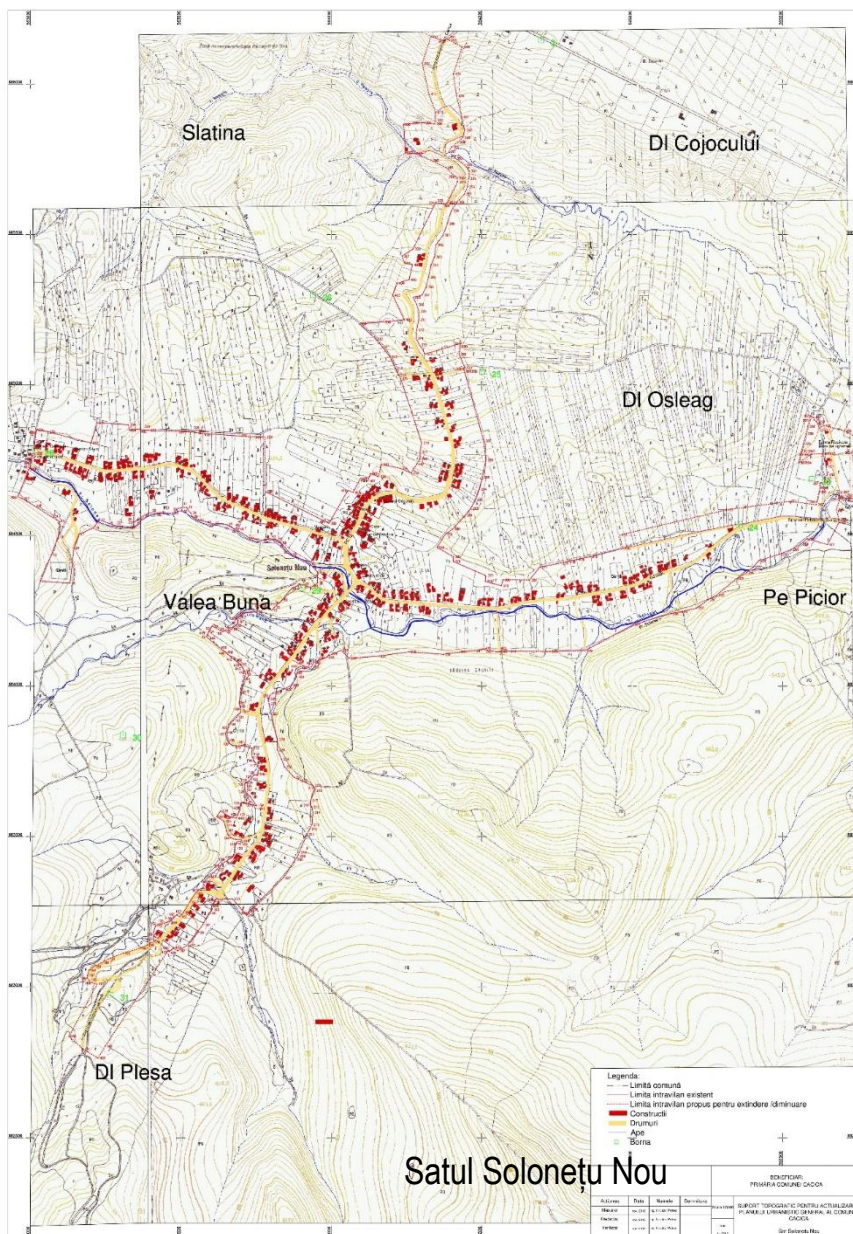
Satul Solonetu Nou legat de satele Maidan și Runcu



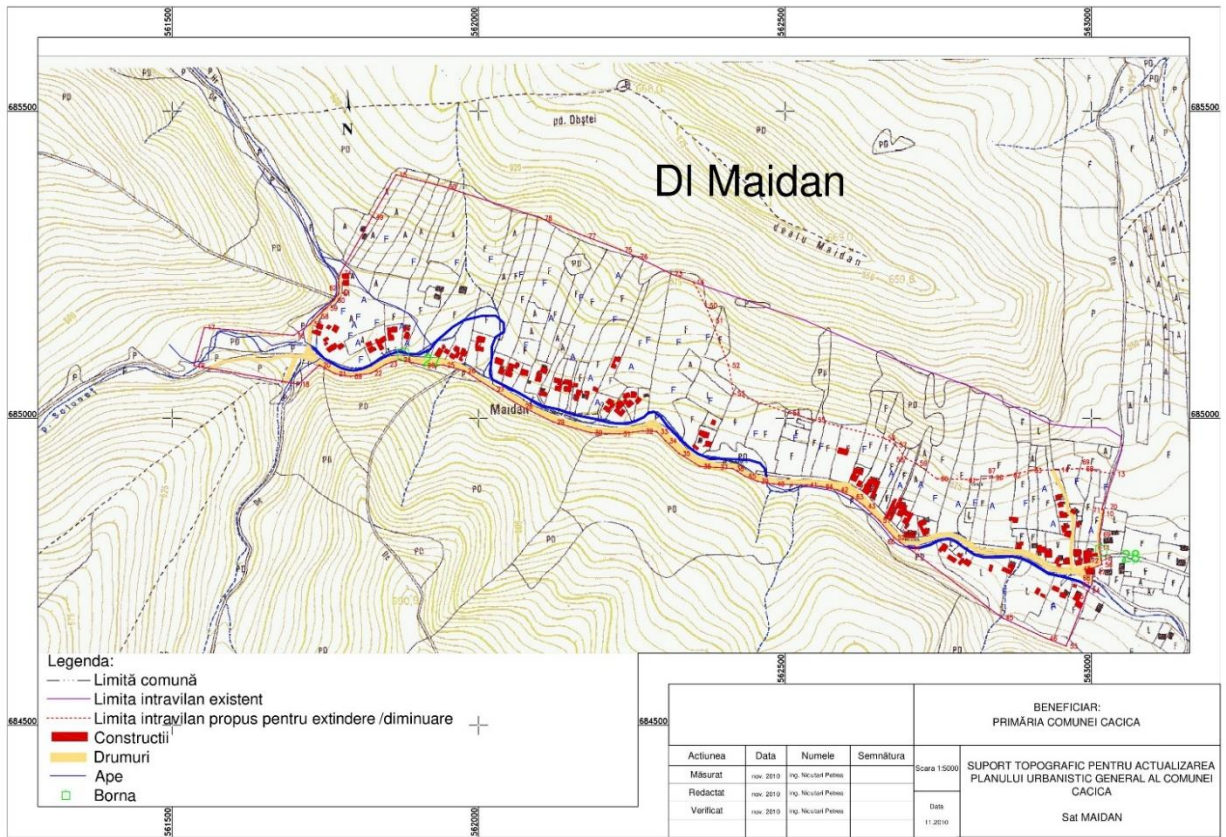
Satul Cacica



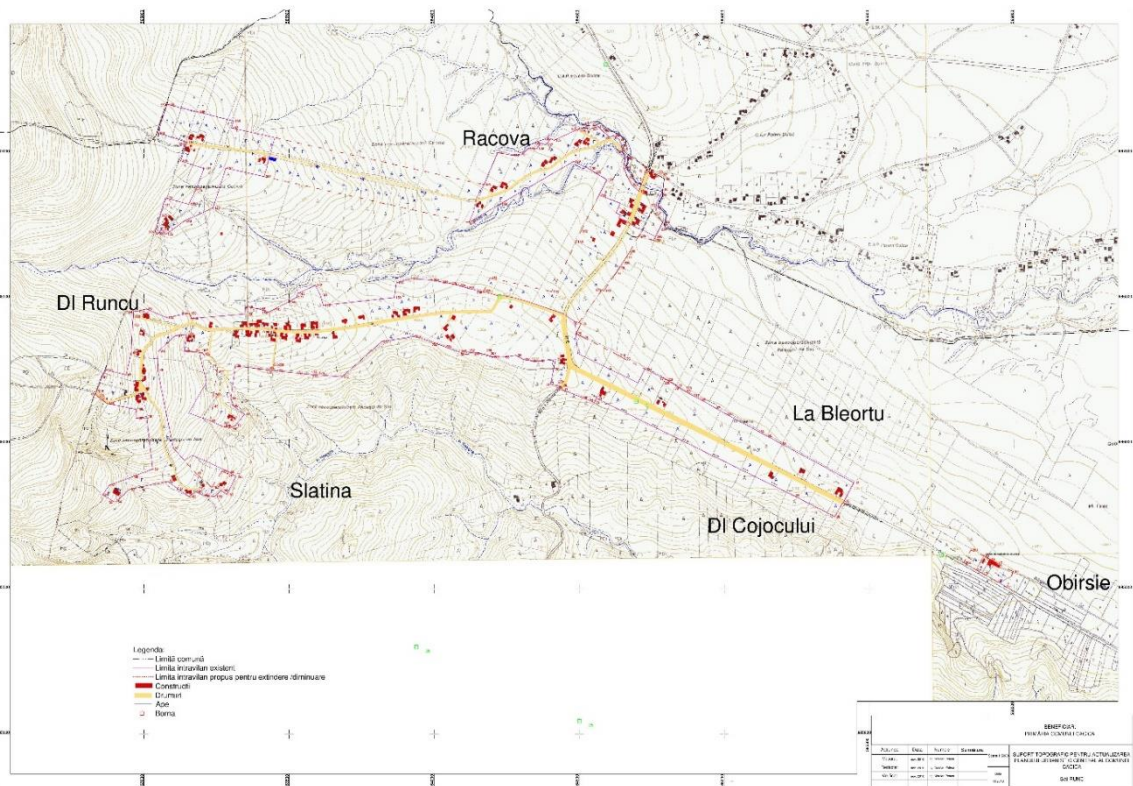
Satul Pâteștii de Sus



Satul Solonețu Nou



Satul Maidan



Satul Runcu

Hidrografia, flora, fauna și tipul solurilor de la nivelul unității administrativ-teritoriale

1. Rețeaua hidrografică

Ca rețea hidrografică, arealul comunei se prezintă cu o densitate remarcabilă de cursuri de ape, atât subterane, cât și de suprafață. Datorită prezenței formațiunilor miocene de sare pe arealul comunei au existat o serie de izvoare cu slatină, care mii de ani la rând au fost folosite de localnici. Întregul sistem hidrografic aparține bazinului hidrografic al râului Suceava, apa acestor pâraie fiind colectată de principalul afluent al Sucevei în acest sector, râul Soloneț, care la ieșirea sa din arealul comunei primește apa celui mai mare afluent al său, Hinata (sau Ihnata, sau Racova).

Afluent de ordinul I al Sucevei, al doilea ca importanță după Sucevița, Solonețul măsoară de la izvorul său din Obcina Cacica și până la vărsare 31 de kilometri, având un bazin hidrografic de peste 217 km pătrați. Izvorând de la o altitudine de circa 850 metri el colectează apele de pe versantul nordic al masivului Ciungi-Socu, de pe rama externă a culmii deluroase Cacica. Panta curgerii râului în sectorul de orogen este deosebit de mare, de peste 15 % iar la ieșirea din depresiune de circa 4,8%. Din punct de vedere hidrografic, apele depresiunii alcătuiesc un bazinet microdepresionar aparte (Cacica-Blândeț) al Solonețului. Ocazional, la precipitații abundente, se formează mici afluenți temporari ai râului. În sectorul Obcinei densitatea hidrografică este deosebit de mare, de circa 0,7 km/km². Comuna Cacica este străbătută de pârâul Soloneț și afluenți acestuia Dismireasa, Neagra, Seaca. Trupurile de pășune care sunt străbătute de pârâul Soloneț și afluenți sunt:

„Zona spre Dealul Cacica” se învecinează la est cu Pârâul Soloneț pe anumite sectoare. Acest aspect fiind foarte important pentru adăparea animalelor în perioadele de secetă;

„Zona spre Rodina 2” este traversat de pârâul Seaca, Pârâul Șipotului, Varnița și Pârâul cu Pietre, care au o influență negativă asupra pășunilor prin erodarea acesteia.

O importanță deosebită o au izvoarele de coastă care în unele cazuri au debite importante a 0,5 l/s unde s-au amenajat adăpători pentru animale. Cu excepția trupului „Rodina între case” unde adăparea animalelor se face de la fântânile existente în zonă. Climatul este supus dinamici generale atmosferice dinspre Oceanul Atlantic, în timpul verii

și a maselor de aer polar și Siberian, în timpul iernii. Apropierea de munte face ca clima de aici să fie ceva mai umedă și mai răcoroasă decât în restul Moldovei. Solul îngheță până la 90 – 100 cm adâncime. Precipitațiile sun în jur de 650 mm anual. Cele mai multe ploi cad la începutul verii, înregistrându-se un maxim în luna iunie, iar cele mai puține cad în timpul iernii, cu un minim în luna ianuarie.

Vânturile, ca rezultat al dinamici generale a atmosferei suflă în majoritatea anului dinspre oceanul Atlantic spre câmpia Pontocaspică cu predominarea de precipitații frontale. Dominante sunt cele din direcția Nord – Vest și Vest. Vântul dăunător este Crivățul care se deplasează din direcția Nord- Nordest, este un vânt geros și are viteză mare de deplasare. Precipitațiile pe an între 600 și 1000 l / mp. Cele mai multe ploi cad la începutul verii, înregistrându-se un maxim în luna iunie, iar cele mai puține cad în timpul iernii, cu un minim în luna ianuarie. Perioadele cele mai secetoase cu efecte importante asupra terenurilor și culturilor sunt în lunile august - septembrie.

2. Componenta florei

Are cea mai mare răspândire pe teritoriul Moldovei, fiind strâns legat de pădurile pure de fag, care se intercalează printre cele de amestec, constituind o unitate complexă greu de delimitat, la o altitudine de 500 – 900 m. Pădurile ocupă o pondere importantă, predominând cele de conifere (molid, brad, pin) la altitudini mai mari iar cele preponderent de fag și carpen spre zonele mai joase în care se mai întâlnesc și plopul tremurător, teiul, mesteacănul, paltinul și, mai rar, tisa. În lunci, în zăvoaie, se întâlnesc specii de sălcii, plopi sau arini negri. Pădurile de luncă cuprind specii de stejar, ulm, frasin, măr sălbatic dar și arbuști ca păducelul, alunul, lemnul cânesc, călinul. Spre limita superioară a munților cresc jneapănul și ienupărul. Substratul geologic este divers, reprezentat prin șisturi cristaline, marno-argile bituminoase, conglomerate, fliș marnogrezos, calcare, gresii, gresii calcaroase, marne etc.

3.Fauna.

Fauna, de asemenea bogată, include numeroase specii cu o valoare cinegetică ridicată. Ursul carpatin și cerbul carpatin populează pădurile din zonele muntoase, mistrețul și căpriorul pot fi întâlniți începând din lunci și zăvoaie până la munte, lupul, vulpea, jderul, bursucul, dihorul, jderul, etc. În ceea ce privește păsările, se remarcă prezența uliului, a corbului (de asemenea monument al naturii), a diverselor specii de vulturi, cucuveaua sau bufnițe. Râurile de munte adăpostesc pești ca mreună, cleni, boiște, scobări, raci, etc.

Solurile de sub pajiștile de iarba vântului sunt brune argiloiluviale, brune luvice, luvisoluri albice, brune eumezobazice cu reacție slab acidă până la neutre pentru pajiștile mai bune și puternic acide pentru cele de productivitate mijlocie.

4. Tipuri de pajiști. Descrierea tipului

Tip de pajiște premontane *Agrostis capillaris* (*Agrostis tenuis*) (iarba câmpului)

Vegetația erboasă care populează pajiștea este alcătuită din asociații de ierburi. În aceste asociații se întâlnește păiușul iarba câmpului (*Agrostis tenuis*) (*Festuca pseudovina*, *Festuca rubra*, *Festuca sulcata* (păiuș de silvostepă), firuța (*Poa nemoralis*), părul porcului sau țepoșică (*Nardus stricta*).

Ierburi cu valoare nutritivă ridicată enumerăm trifoiul alb (*Trifolium repens*), trifoiul mărunț (*Medicago lupulina*), zâzanie (*Lolium perenne*), golomăț (*Dactylis glomerata*).

În zonele umede crește rogozul (*Carex restata*), iar în mocirle și pe malul apelor (*Carex vericaria*), calcia (*Caltha lacta*), și diferite specii de piciorul cocoșului (*Ranunculus* sp.), piperul bălții (*Poligonum hydropiper*).

Dintre plantele toxice și vătămătoare din pajiște amintim: cucuta (*Conium maculatum*), laptele câinelui (*Euphorbia cyparissias*), brândușa de toamnă (*Colchium autumnale*), piciorul cocoșului (*Ranunculus* sp.).

Plantele care dăunează produsele animale ca laptele, lâna, carnea care se întâlnesc pe pajiști putem enumera: brusturul (*Arctium lappa*), pelinița (*Artemisia autriaca*), spinul (*Cordus acanthoides*). Urda vacii (*Lepidium rederale*), cornuții (*Xanthium* sp.)

4.1 Descrierea vegetației lemnoase

Vegetația lemnoasă de pe pășunile comunale este plantată în general pentru prevenirea eroziunii solului și consolidarea versanților. Ienupărul pitic (*Juniperus sibirica*), răzleț mai apar specii precum măceș (*Rosa Canina*), murul (*Rubus fruticosus*), alunul (*Corylus avelana*), fagul (*Fagus silvatica*), molid (*Robinia pseudocacia*), salcâm (*Robinia pseudocacia*), plopul (*Plopulus alba*), arinul (*Alnus glutinoa*), răchita, pinul, cireșul, ulmul, carpenu, etc. Vegetația lemnoasă se regăsește pe trupurile de pășune „Dealul Cacica” parcelele descriptive de nord și de sud și „Rodină 2” parcela descriptivă „Seaca”.

4.2 Caracteristicile pedologice și geologice

Caracteristicile pedologice și geologice au fost determinate prin intermediul cartării pedoagrichimică a comunei Cacica. În teren s-au recoltat 720 probe medii de sol pe suprafața de 2500 ha. Probele medii de sol din terenuri s-au recoltat pe adâncimea de 0-20 cm puncte ale parcelelor agrichimice în suprafață de 3,5 -4,5 ha, funcție de folosința terenurilor. În laborator probele au fost condiționate și analizate fizico-chimic. Folosindu-se următoarele metode de lucru:

- reacția solului (pH-ul) s-a măsurat în suspensie apoasă potențimetric cu cuplu de electrozi de sticlă și calomel saturat;
- aciditatea hidrolitică (Ah) s-a determinat prin metoda extracției de echilibru a solului cu acetat de sodiu 1N, Kappen;
- bazele schimbabile (SB) s-au dozat în extract de HCl 0,1 N, prin metoda Kappen;

- fosfații ușor solubili (ppmP-AL) s-au dozat în extract cu o soluție acidă de acetat lactat de amoniu, metoda Egner-Riehm-Domingo;
- potasiul mobil (ppmK-AL) s-a determinat prin fotometrare în flacără a extractului de acetat lactic de amoniu, metoda Egner-Riehm-Domingo;
- conținutul de humus s-a exprimat prin metoda cromatometrică în varianta Schollenberger;
- aluminiu schimbabil, după Sokolov.

Din datele din cartarea pedoagrochimică (harta cu pH-ul), rezultă că solurile terenurilor comunale sunt în mare parte acide, pe unele zone puternic acide, pentru zonele Rodina 2, Rodina 1, Rodina între case și Dealul Cacica parcela de nord, și slab acide, neutre și slab alcaline Dealul Cacica partea de sud.

Eroziunea solului este datorită apei fiind mai accentuată în zona cursurilor de apă. Afectate de eroziune sunt: terenurile aferente pârâului Seaca, parte din trupul de pășune Rodina 2 în proporție de cca 35% din suprafață, și trupul de pășune Dealul Cacica parcelele descriptive de nord și de sud pe cca 15% din suprafață.

Anexa nr. 4 la Statutul comunei Cacica

Datele privind înființarea Comunei Cacica, prima atestare documentară, precum și evoluția istorică

NOTĂ: Capitolul III: Evoluția istorică

Comuna Cacica își conturează teritoriul administrativ în forma actuală din anul 1968 (odată cu reorganizarea administrativ-teritorială), când, comuna Cacica se unește cu comuna Pîrteștii de Sus, formând o singură unitate administrativă cu satul de reședință Pîrteștii de Sus, incluzând și satele Solonețu Nou, Maidan și Runcu.

Comuna Cacica este considerată de mărime medie, situându-se pe locul 57 în ordine crescătoare în cadrul unităților administrativ-teritoriale din județul Suceava și pe locul 42 în ordine descrescătoare în cadrul comunelor din județul Suceava.

Suprafața fondului funciar al comunei Cacica, constituit din terenurile de orice fel, indiferent de destinație, de titlu pe baza căruia sunt deținute sau de domeniul (public, privat, obștesc, etc.), din care fac parte, a fost la data de 31 decembrie 2017, de 5511 ha.

Densitatea populației în comuna Cacica, în anul 2017 a fost de 79,1 persoane/km², fiind situată, din punct de vedere al densității populației pe locul 69 în ordine descrescătoare în cadrul unităților administrativ-teritoriale din județul Suceava și pe locul 56 în ordine crescătoare în cadrul comunelor din județul Suceava.

Istoric, vechimea așezării comunei este mult mai îndepărtată. Astfel, în documentele vremii, satul Pîrteștii de Sus este menționat încă de la începutul secolului al XV-lea. Cea dintâi știre care atestă existența satului în aceste locuri, o avem de la voievodul Alexandru cel Bun. Acesta, prin Hrisovul din 13 aprilie 1415, face danie „mănăstirii panului Ion Vornic, Adormirea Sfintei Născătoare de Dumnezeu, care este Umor, un sat (la) obârșia Solonețului, unde au fost Tadamir și Pirtea și seliștea lui Dianis”.

Actul citat, prin care voievodul moldovean închina pentru prima dată satul de la obârșia Solonețului „cu tot venitul” sau mănăstirii Humor, cu toate că nu-i da numele, constituie actul de naștere al satului Pîrtești, în istorie. Pentru că, este în afară de orice îndoială că satul menționat în hrisov, nu poate să fie altul decât Pîrtești, singura așezare existentă pe atunci la obârșia pârâului Soloneț.

Cât se întindea ea și care-i erau hotarele la data respectivă, documentul menționat ne dă prea puține detalii în această privință. Singura precizare este că „hotarul acestui sat să fie cu toate hotarele vechi, pe unde au folosit din veac”. Deci, la această dată, satul lui Tadamir și Pirtea, era cunoscut ca având deja vechimea cel puțin seculară.

Așezat nu departe de Ctitoria lui Ioan vornicul de la Umor, satul lui Tadamir și Pirtea, avea să cunoască timp de peste trei veacuri și jumătate stăpânirea

mănăstirească. De aceea, și dezvoltarea sa economică, social-politică și culturală, va fi legată, în tot acest timp, de istoria acestui lăcaș.

Până la ocuparea samavolnică a Bucovinei de către Austria în 1775, satul de la obârșia Solonețului s-a mărit considerabil, fapt ce va și grăbi împărțirea așezării sub noul regim.

Odată cu secularizarea averilor mănăstirești, în anul 1785, printre lăcașurile expropriate, se numără și mănăstirea Humor, ale cărei proprietăți cuprinzând pe lângă sate, țărani și păduri întinse, trec – pădurile – o parte în proprietatea satului, iar pe țărani din satele foste mănăstirești, guvernul austriac îi împrăștierește cu pământurile unde munceau.

Această măsură luată în detrimentul ctitoriei de la Humor, a fost însă benefică satelor ei de ocina – inclusiv pentru Pîrtești, care încep să se dezvolte de acum în mod independent. Dar, în curând, ca urmare a extinderii satului, aceasta începe să se descentralizeze și din vechiul Pîrtești – în deceniul care a urmat anexării Bucovinei – iau ființă două sate surori: Pîrteștii de Sus și Pîrteștii de Jos.

Așa se face ca în anul 1786, după cum rezulta din „Planul regulativ al provinciei”, aprobat de Consiliul aulic austriac, la 29 aprilie din același an, existau deja două sate, cu administrație, biserici și țărani proprii.

Până la înființarea în veacul al XIX-lea a așezării Solonețu Nou, din coloniști polonezi (slovaci) aduși aici de regimul austriac pentru pădurărit, satul Pîrteștii de Sus a fost singura așezare de la obârșia Solonețului.

În acest timp, o creștere similară cunoaște și așezarea de la gura ocnei Cacica, care-și are „începuturile” o dată cu ocuparea Bucovinei de către Imperiul habsburgic și întocmirea de noua administrație a primelor hărți și recensăminte, unde apar notificate, pentru început, doar denumirea pârauului și a văii „KASIKS” (1774), „KACZIKA” (1775), TKACSIKA” (1790) și, apoi, menționate și redate grafic 11-17 locuințe, unele poate doar sezoniere, ridicate de către sătenii din Pîrtești care foloseau pășunile din acest fund de vale. În scurt timp de la ocupație, Camera aulică vieneză angajează, în noua provincie, ample investigații geologice în scopul descoperirii zăcămintelor de sare, finalizate cu începutul de exploatare la Solca și la Cacica. Aceasta va aduce pentru Cacica la colonizări masive de muncitori și specialiști polonezi (Bochnia și Wieliczka – zona Cracovia), la care se mai adaugă ardeleni, și ei în căutarea unui destin mai bun.

Deși, documentar, satul Cacica nu deține, așa cum s-a văzut, o vechime deosebită, pe teritoriul său de astăzi, cercetările arheologice au identificat urme de locuire foarte vechi și variate: neolitic (cultura Cucuteni), epoca bronzului (cultura Nouă), importante vestigii dacice și din perioada de formare a poporului român (Dealul Troian – sec. VII-IX) și evul mediu (sec. XIV-XVII).

O dată cu descoperirea, în 1780, a zăcământului de sare, la o adâncime de 12 m, se conturează perspectiva intensificării exploatării sării, în primul rând sub forma sa solidă.

În anul 1780 s-a descoperit zăcământul de sare, iar în anul 1791 s-a deschis salina (sub conducerea austriacului Paul Hoffman), cu care ocazie au fost aduși mineri și

tehnicieni din diferite provincii ale Imperiului Habsburgic, cei mai mulți fiind de religie romano-catolică.

În anul 1791 a început exploatarea propriu-zisă a sării geme de la Cacica, după care, se va trece la extinderea amenajărilor și instalațiilor în scopul obținerii sării în stare brută și recristalizată prin fierberea saramurii. Drept urmare, cu timpul, Cacica se va dezvolta demografic și economic.

Întrucât la Cacica nu exista un lăcaș de cult romano-catolic, a fost săpată în masivul de sare o mare capelă cu hramul Sfânta Varvara (protectoarea minerilor).

Activitățile de profil industrial legate, în primul rând, de salina și de fabrica de cherestea creată ulterior, dar și cele meșteșugărești, au dus la dezvoltarea rapidă a localității, care căpăta spre sfârșitul veacului trecut satul de târg, unde conviețuirea interetnică, în deplina concordie, i-a conferit așezării calificativului de „Mica Austrie”.

Un moment deosebit în viața întregii comunități îl reprezintă ziua de 15 august (Sfânta Maria) când, Cacica devine unicul loc de pelerinaj catolic din Moldova, prilej de desfășurare și a bâlciului tradițional anual.

O altă particularitate o constituie existența celor trei biserici, monumente la care se adaugă clădirea școlii vechi (1816), troițe și diverse construcții aparținând arhitecturii tradiționale românești și specificului altor naționalități.

Numele satului își are originea din limba poloneză, cuvântul „kaczka” însemnând „rață”.

Capitolul IV: Date demografice

Faptul că istoria satului Cacica este atât de îndepărtată, ne arată că pe aceste locuri au trăit și muncit oameni harnici, ce au făcut cu greu față greutăților timpului. Mișcarea populației de la începutul istoriei nu o cunoaștem, pentru că în acele vremuri nu se făcea recensământul populației. Prima numărătoare a populației din satul Cacica, s-a făcut în anii 1774 – 1784 de către autoritățile austriece după încorporarea Bucovinei.

Conform recensământului efectuat în 1930, populația din comuna Cacica se ridica la 1882 locuitori. Majoritatea locuitorilor erau polonezi (38,5%), cu o minoritate de români (35,0%), una de germani (4,5%), una de evrei (2,2%), una de ruși (1,4%) și una de ruteni (18,3%). Alte persoane s-au declarat: maghiari (6 persoane), cehi\slovaci (2 persoane).

Din punct de vedere confesional, majoritatea locuitorilor erau romano-catolici (44,5%), dar existau și greco-catolici (19,0%), mozaici (2,0%) și ortodocși (35,0%). Alte persoane au declarat: evanghelici\luterani (6 persoane), religie nedeclarată (16 persoane).

În anul 1810, în Cacica, erau 305 locuitori, iar polonezii erau cei mai numeroși.

În anul 1896 în localitate erau aproximativ 2000 de locuitori, din care, peste 1000 de altă naționalitate decât cea română.

Localitatea Solonețu Nou a fost întemeiată în 1834 de 30 de familii de munteni polonezi (gorali) veniți din Adâncata. În 1842 erau atestate 200 de familii de polonezi.

În 1910 în localitate erau 813 locuitori.

Evoluția numărului de locuitori în comună se prezintă astfel: în 1930 erau 1711 polonezi, în 1956 erau 1057 polonezi, în anul 1966 erau 1047 polonezi, în anul 1977 erau 1046 polonezi, iar în 1992 erau 1001 polonezi. Aceștia din urmă repartizați astfel: 612 în satul Solonețu Nou (care este cea mai mare comunitate compactă de polonezi din țară), 298 în satul Cacica, 43 în cătunul Runcu, 30 în cătunul Maidan și 18 în satul Pârteștii de Sus.

Evoluția populației comunei Cacica este determinată de evoluția indicatorilor demografici: natalitatea, fertilitatea și mortalitatea, precum și de cea a fenomenului de migrație. Acesta din urmă a avut un rol esențial, atât prin prisma relațiilor stabilite cu centrele urbane aflate în proximitate și cu comunele învecinate, cât și sub aspectul migrației externe .

Populația comunei Cacica a progresat de la an la an, bineînțeles cu stagnări și scăderi, în anii războaielor și a bătăliilor bolilor molipsitoare: tifos, ciumă.

Majoritatea locuitorilor sunt români (73,84%). Principalele minorități sunt cele de polonezi(20,04%) și ucraineni (4,36%). Pentru 1,19% din populație, apartenența etnică nu este cunoscută. Din punct de vedere confesional, majoritatea locuitorilor sunt ortodocși (56,98%), dar există și minorități de romano-catolici (27,18%), penticostali (7,76%) și greco-catolici(6,09%). Pentru 1,29% din populație, nu este cunoscută apartenența confesională.

Ocupația principală a locuitorilor comunei Cacica

Comuna Cacica, fiind așezată în centrul județului Suceava, în zonă de podiș și a dealurilor subcarpatice, a cunoscut încă din secolul al XVIII-lea o dezvoltare prosperă. Beneficiind de prezența pădurii, care le-a oferit, nu numai adăposturi, dar și hrană, oamenii acestor locuri, au ținut să-și valorifice bogățiile încă din timpuri străvechi. Meșteșugul lucrului la pădure s-a transmis din generație în generație până în prezent.

Activitatea economică a comunei rămâne creșterea animalelor, iar pe plan secundar, situându-se agricultura, lucrul la pădure și minierul.

Agricultura, care se desfășoară în comuna Cacica, este reprezentată în procent de 75% de creșterea animalelor. Beneficiind de condițiile optime de desfășurare a acestei activități creșterea animalelor reprezintă pentru majoritatea familiilor sursa de existență. Cu toate greutățile privind valorificarea producțiilor animaliere această îndeletnicire strămoșească nu este încă abandonată.

Anexa nr. 5 la Statutul comunei Cacica

Componența și structura populației comunei Cacica, defalcate pe localități componente

Populația rezidentă înregistrată la RPL 2021

	Total persoane, din care:	Masculin	Feminin
Comuna CACICA	3963	1969	1994
PÂRTEȘTII DE SUS	1808	907	902
CACICA	1170	579	591
MAIDAN	100	47	53
RUNCU	188	93	95
SOLONEȚU NOU	696	343	353

Populația rezidentă înregistrată în RPL 2021 pe grupe de vârstă

Grupe de vârstă	RPL 2021(nr. persoane)
Total, din care:	3963
0-4 ani	205
5-9 ani	220
10-14 ani	236
15-19 ani	239
20-24 ani	288

25-29 ani	240
30-34 ani	236
35-39 ani	227
40-44 ani	231
45-49 ani	342
50-54 ani	345
55-59 ani	224
60-64 ani	218
65-69 ani	211
70-74 ani	187
75-79 ani	102
80-84 ani	114
85 și peste	98

Populația rezidentă înregistrată la RPL 2021 după etnie

Etnia	RPL 2021 (nr. Persoane)
Total, din care:	3963
Români	2870
Ucraineni	134
Germani	5
Polonezi	732
Informație nedisponibilă	222

Populația rezidentă înregistrată la RPL 2021 după religie

Religia	RPL 2021 (nr. persoane)
Total, din care:	3963
Ortodoxă(Biserica Ortodoxă Română)	2224
Romano-catolică	939
Penticostală(Cultul Creștin Penticostal – Biserica lui Dumnezeu Apostolică)	395
Greco-Catolică(Biserica Română Unită cu Roma)	164
Ateu	*
Informatie nedisponibilă	239

*valoare confidențială

**Componența nominală, perioada/perioadele de exercitare a mandatelor aleșilor locali de la nivelul
Comunei Cacica, Județul Suceava, precum și apartenența politică a acestora,
începând cu anul 1992**

PRIMARI**a) mandatul 1992 - 1996**

Nr. crt.	Nume și prenume	Perioadă
0	1	4
1.	NICHITOI IOAN	1992-1996

b) mandatul 1996 - 2000

Nr. crt.	Nume și prenume	Perioadă
0	1	4
1.	TODOSI PETRU	1996-2000

c) mandatul 2000 - 2004

Nr. crt.	Nume și prenume	Data nașterii	Apartenența politică	Perioadă
0	1	2	3	4
1.	CREȚU ZAHARIE	30.08.1947	PDSR	2000-2004

d) mandatul 2004 - 2008

Nr. crt.	Nume și prenume	Data nașterii	Apartenența politică	Perioadă
0	1	2	3	4
1.	CREȚU ZAHARIE	30.08.1947	PSD	2004-2008

e) mandatul 2008 - 2012

Nr. crt.	Nume și prenume	Data nașterii	Apartenența	Perioadă
----------	-----------------	---------------	-------------	----------

			politică	
0	1	2	3	4
1.	TODOSI PETRU	31.07.1964	PDL	2008 - 2012

f) mandatul 2012 - 2016

Nr. crt.	Nume și prenume	Data nașterii	Apartenența politică	Perioadă
0	1	2	3	4
1.	BOLOCA ELENA	15.03.1961	USL	2012-2016

g) mandatul 2016 - 2020

Nr. crt.	Nume și prenume	Data nașterii	Apartenența politică	Perioadă
0	1	2	3	4
1.	TODOSI PETRU	31.07.1964	PNL	2016-2020

h) mandatul 2020- prezent

Nr. crt.	Nume și prenume	Data nașterii	Apartenența politică	Perioadă
0	1	2	3	4
1.	TODOSI PETRU	31.07.1964	PNL	2020-prezent

- Componenta nominală, perioada/perioadele de exercitare a mandatelor aleșilor locali de la nivelul Comunei Cacica, Județul Suceava, precum și apartenența politică a acestora, începând cu anul 1992

CONSILIERI LOCALI**a) mandatul 1992 - 1996**

Nr. crt.	Nume și prenume	Perioadă
0	1	4
1.	ANDRONIC PETRU	1992 - martie 1992
2.	BARANAI SILVIU	1992 - 1996
3.	BOLOCA VICTORIA	1992 - 1996
4.	CIORNEI ONOFREI	1992 - 1996
5.	COJOCAR-SAHLEAN MARCEL-ANTON	1992 - 1996
6.	COJOCARU PETRU	martie 1992 - decembrie 1993
7.	CREȚU ONOFREI	martie 1993 - 1996
8.	CREȚU ZAHARIE	1992 - 1996
9.	DZIUBINSCHI IOAN	1992- iulie 1992
10.	GORCEA ROMAN	1992 - 1996
11.	NICHITOI IOAN	1992 - 1996
12.	NICUȚARI PETRU	1992 - 1996
13.	OSTAFICIUC VASILE	martie 1993 - 1996
14.	POLEACEC EUGEN	1992 - 1996
15.	SAHLEAN VASILE	1992 - 1996
16.	SAVA ANTON	mai 1993-1996
17.	SAVA NECULAIE	martie 1993 - 1996
18.	SAVA VASILE	decembrie 1993-1996
19.	SMOLCA SILVESTRU	iulie 1992 – mai 1993
20.	STRATON GHEORGHE	1992 - 1996
21.	STRUGARU IOAN	ianuarie 1993 - 1996

22.	TODOSI PETRU	octombrie 1992-1996
23.	ZELIONCA IOAN	1992 - 1996

b) mandatul 1996 - 2000

Nr. crt.	Nume și prenume	Perioadă
0	1	4
1.	ANDRONIC ANTON	1996 - 2000
2.	ANDRONIC NECULAI	1997-2000
3.	CHACHULA MECISLAV	1996-1997
4.	CREȚU ONUFREI	1996 - 2000
5.	CREȚU ZAHARIE	1996 - 2000
6.	CROITORIU GHEORGHE	iulie 1997-2000
7.	CURUȚ ION	1996 - 2000
8.	ENACHE ION	1996 - 2000
9.	ILIȘOI VASILE	1996 - 2000
10.	NICHITOI IOAN	1996 - 2000
11.	PENTIUC GIORGIE	1996 - 2000
12.	PIOTROVSKI BRONISLAVA	1996 - 2000
13.	STAȘCOVEANU EUGEN	1996 - 2000
14.	STRATON GHEORGHE	1996 - 2000
15.	STRUGARU VASILE	1996 - 2000

c) mandatul 2000 - 2004

Nr. crt.	Nume și prenume	Data nașterii	Apartenența politică	Perioadă
0	1	2	3	4
1.	ANDRONIC PETRU	16.01.1969	Alianța pentru România	2000 - 2004
2.	BOLOCA ELENA	15.03.1961	PDSR	aprilie 2001-2004
3.	CIORNEI IOAN	01.07.1952	Alianța pentru	2000 - 2004

			România	
4.	CIORNEI ROMAN	18.11.1935	PDSR	2000 - 2004
5.	COJOCAR-SAHLEAN MARCEL-ANTON	15.07.1954	PDSR	2000 - 2004
6.	COJOCARU VASILE	01.01.1925	Partidul Pensionarilor	2000 - 2004
7.	CREȚU ONUFREI	02.02.1948	PDSR	2000 - 2004
8.	CROITORIU GHEORGHE	29.01.1951	PDSR	2000-2001
9.	CURUȚ ANDREI	26.05.1944	UPR	2000 - 2004
10.	DROSCEAC CAZIMIR	10.09.1944	PDSR	2000-2004
11.	FILȚINGHER EDUARD	30.07.1968	PDSR	iulie 2003-2004
12.	NICHITOI IOAN	28.08.1957	PFER	2000 - 2004
13.	ORLEANU PETRU	15.08.1944	Partidul Pensionarilor	2000 - 2004
14.	STRATON GHEORGHE	13.11.1949	PDSR	2000- iulie 2003
15.	STROCA CAZIMIR	01.05.1934	PDSR	2000 - 2004
16.	TODOSI PETRU	31.07.1964	PDSR	2000- august 2000

d) mandatul 2004 - 2008

Nr. crt.	Nume și prenume	Data nașterii	Apartenența politică	Perioadă
0	1	2	3	4
1.	ANDRONIC IOAN	21.12.1962	PSD	2004-2008
2.	ANDRONIC PETRU	16.01.1969	PSD	2004-ianuarie 2005
3.	BOLOCA ELENA	15.03.1961	PSD	2004-2008
4.	CIORNEI IOAN	01.07.1952	PD	2004-2008
5.	CIORNEI ROMAN	18.11.1937	PSD	2006-2008
6.	COJOCAR-SAHLEAN MARCEL-ANTON	15.07.1954	PSD	2004- noiembrie 2006
7.	CROITORIU GHEORGHE	29.01.1951	PNL	2004-2008
8.	DROȘCEAC CAZIMIR	10.09.1944	PSD	2004-2008

9.	ENACHE ION	19.06.1954	PSD	2004-2008
10.	FILȚINGHER EDUARD	30.07.1968	PSD	2004-2008
11.	HOPULELE GHEORGHE-MARCEL	02.08.1969	PSD	martie 2005-2008
12.	HORVAT ANTON	09.12.1951	PNL	2004-2008
13.	ORLEANU PETRU	15.08.1944	PUR	2004- februarie 2008
14.	STASZCOVEANU MATEUȘ	13.09.1963	UPR	2007- ianuarie 2008
15.	ȘOBEA GHEORGHE	24.07.1959	PRM	2004-ianuarie 2008
16.	ȘUK ALFONS	11.03.1955	PSD	2004-2008
17.	ZIELONKA ANA	25.07.1956	UPR	2004-august 2007

e) mandatul 2008 - 2012

Nr. crt.	Nume și prenume	Data nașterii	Apartenența politică	Perioadă
0	1	2	3	4
1.	ALEXANDROVICI SILVESTRU	06.12.1964	PDL	2008 - 2012
2.	ANDRONIC IOAN	21.12.1962	PSD	2008 - 2012
3.	BOLOCA ELENA	15.03.1961	PSD	2008 - 2012
4.	CIORNEI DUMITRU	30.10.1967	PDL	2008 - 2012
5.	CORNEI IOAN	01.07.1952	PDL	2008 - 2012
6.	CREȚU ZAHARIE	30.08.1947	PSD	2008 - 2012
7.	CROITORIU GHEORGHE	29.01.1951	PNL	2008 – aprilie 2011
8.	DROȘCEAC CAZIMIR	10.09.1944	PSD	2008 - 2012
9.	FILȚINGHER EDUARD	30.07.1968	UPR	2008 - 2012
10.	FINIȘ IOAN	12.03.1966	PDL	2008 - 2012
11.	MARKULAK GHERVASIE	27.05.1975	UPR	2008 - 2012
12.	SAVA NECULAIE	24.08.1958	PDL	2008 - 2012
13.	ȘOBEA GHEORGHE	24.07.1959	PNGCD	2008 - 2012
14.	STAȘCOVEAN EUGEN	02.11.1952	PNL	aprilie 2011-2012

f) mandatul 2012 - 2016

Nr. crt.	Nume și prenume	Data nașterii	Apartenența politică	Perioadă
0	1	2	3	4
1.	ALEXANDROVICI SILVESTRU	06.12.1964	PDL	2012-2016
2.	ANDRONIC MARIA	08.11.1974	USL	2012-2016
3.	CEHANIUC ROBERT	06.09.1986	UPR	2012-2016
4.	CIORNEI DUMITRU	30.10.1967	PDL	2012-2016
5.	CIORNEI IOAN	01.07.1952	PDL	2012-2016
6.	CREȚU CONSTANTIN	08.09.1975	USL	2012-2016
7.	FINIȘ IOAN	12.03.1966	PDL	2012-2016
8.	HOPULELE GHEORGHE-MARCEL	02.08.1969	USL	2012-2016
9.	MARCULEAC CAZIMIR	26.02.1974	USL	2012-2016
10.	MARKULAK GHERVASIE	27.05.1975	UPR	2012-2016
11.	ORLEANU PETRU	15.08.1944	USL	2012-2016
12.	SAVA NECULAIE	24.08.1958	PDL	2012-2016
13.	ȘOBEA GHEORGHE	24.07.1959	USL	2012-2016

g) mandatul 2016 - 2020

Nr. crt.	Nume și prenume	Data nașterii	Apartenența politică	Perioadă
0	1	2	3	4
1.	ALEXANDROVICI SILVESTRU	06.12.1964	PNL	2016-2020
2.	ANDRONIC GHEORGHE-NELU	09.03.1976	PSD	2016-2020
3.	ANDRONIC GHEORGHE	14.02.1967	PSD	2016-2020
4.	ANDRONIC MARIA	08.11.1974	PSD	2016-2020
5.	ANDRONIC IOAN	21.12.1962	PNL	2016-2020
6.	BOLOCA CONSTANTIN	14.05.1962	PNL	2016-2020
7.	BOLOCA ELENA	15.03.1961	PSD	2016-2020
8.	CREȚU CONSTANTIN	08.09.1975	PSD	2016-2020

9.	GLOGOVSCI GHEORGHE	12.04.1975	PNL	2016- aprilie 2019
10.	IUGA ȘTEFAN	21.12.1950	PNL	2016-2020
11.	REVAI TADEUSZ	10.10.1971	UPR	2016-2020
12.	SAVA ANGELA	26.02.1986	PNL	aprilie 2019-2020
13.	SAVA NECULAIE	24.08.1958	PNL	2016-2020
14.	ȘOBEA GHEORGHE	24.07.1959	ALDE	2016-2020

h) mandatul 2020- prezent

Nr. crt.	Nume și prenume	Data nașterii	Apartenența politică	Perioadă
0	1	2	3	4
1.	ALEXANDROVICI SILVESTRU	06.12.1964	PNL	2023-prezent
2.	ANDRONIC IOAN	21.12.1962	PNL	2020-prezent
3.	ANDRONIC PETRU	23.02.1958	PNL	2020-prezent
4.	BOLOCA CONSTANTIN	14.05.1962	PNL	2020-prezent
5.	BOLOCA ELENA	15.03.1961	PSD	2020-prezent
6.	CHACHULA FRANCIZC-IOAN	15.07.1984	UPR	2020-prezent
7.	CIORNEI DUMITRU	30.10.1967	PSD	2020-prezent
8.	COJOCAR-SAHLEAN MARCEL-ANTON	15.07.1954	PNL	2020-prezent
9.	CREȚU CONSTANTIN	08.09.1975	PSD	2020-prezent
10.	FINIȘ IOAN	12.03.1966	PSD	2020-prezent
11.	IUGA ȘTEFAN	21.12.1950	PNL	2020-2023
12.	OLARU MAGDALENA	04.11.1953	PNL	2020-prezent
13.	REVAI TADEUSZ	10.10.1971	UPR	2020-prezent
14.	SAVA NECULAIE	24.08.1958	PNL	2020-prezent

Procedura privind acordarea titlului de "Cetățean de onoare al Comunei Cacica", respectiv a "Certificatului de Fiu/Fiică al/a Comunei Cacica"

Art. 1. - Titlul de "Cetățean de onoare al Comunei Cacica", denumit în continuare *Titlu* reprezintă cea mai înaltă distincție acordată de către Consiliul Local al Comunei Cacica.

Art. 2. - Certificatul de "Fiu/fiică al/a Comunei Cacica", denumit în continuare *Certificat* reprezintă distincția acordată de către Consiliul Local al Comunei Cacica persoanelor născute în comuna Cacica, la împlinirea vârstei de 18 ani.

Art. 3. - Titlul și Certificatul se pot acorda la inițiativa:

- a) primarului;
- b) consilierilor locali;
- c) unui număr de cel puțin 5% din numărul total al locuitorilor cu drept de vot înscriși în Registrul electoral cu domiciliul sau reședința în Comuna Cacica.

Art. 4. - Acordarea Titlului și a Certificatului nu este condiționată de cetățenie, naționalitate, vârstă, domiciliu, sex, religie, apartenență politică.

Art. 5. - Titlul și Certificatul au următoarele caracteristici:

- a) sunt personale;
- b) sunt netransmisibile;
- c) reprezintă un drept al titularului;
- d) au valabilitate nedeterminată.

Art. 6. - Sunt îndreptățite să fie propuse pentru acordarea Titlului categoriile de persoane sau personalități care se găsesc în una din următoarele situații:

- a) personalități cu recunoaștere locală, națională sau internațională care și-au pus amprenta asupra dezvoltării Comunei Cacica și a imaginii acestuia;
- b) personalități care, prin realizările lor deosebite, au făcut cunoscut numele Comunei Cacica, în țară și străinătate;
- c) persoane care, prin acțiunile lor, au preîntâmpinat producerea de evenimente deosebit de grave sau prin sacrificiul suprem au salvat viețile concetățenilor lor, în Comuna Cacica;
- d) persoane care, prin acțiunile lor dezinteresate (donații, acțiuni umanitare etc.), au produs o îmbunătățire simțitoare a condițiilor de viață a locuitorilor Comunei Cacica;
- e) foști deținuți politici sau veterani de război care prin activitatea lor ulterioară au un aport la realizarea unei imagini pozitive a Comunei Cacica în lume;
- f) sportivi din Comuna Cacica care au obținut rezultate deosebite în competiții sportive internaționale;
- g) alte situații stabilite prin regulamentul de organizare și funcționare al consiliului local, după caz.

Art. 7. - Nu pot deține Titlul persoanele care se găsesc în una din următoarele situații:

- a) condamnate prin hotărâre judecătorească definitivă pentru infracțiuni contra statului, crime împotriva umanității, fapte penale;
- b) care au dosare pe rol, în cauze care ar leza imaginea Titlului; propunerea se va face după clarificarea situației juridice.

Art. 8. - (1) Persoanele prevăzute la art. 3 solicită acordarea Titlului sau a Certificatului prin depunerea unui dosar la Primăria Comunei Cacica.

(2) Dosarul prevăzut la alin. (1) cu privire la acordarea Titlului cuprinde cel puțin următoarele înscrisuri:

- a) actul de identitate (copie vizată în conformitate cu originalul);
- b) curriculum vitae (în original);
- c) certificat de cazier judiciar (în original);
- d) actul de deces al celui propus, după caz (copie vizată în conformitate cu originalul).

(3) Dosarul prevăzut la alin. (1) cu privire la acordarea Certificatului cuprinde cel puțin următoarele înscrisuri:

- a) actul de identitate (copie vizată în conformitate cu originalul);
- b) curriculum vitae (în original).

(4) Persoanele prevăzute la art. 3, după înregistrarea dosarului, depun la secretarul general al Comunei Cacica proiectul de hotărâre de consiliu însoțit de referatul de aprobare și dosarul prevăzut la alin. (2) sau (3).

(5) Proiectul de hotărâre prevăzut la alin. (4) este înscris pe ordinea de zi a ședințelor consiliului dacă sunt îndeplinite prevederile art. 136 alin. (8) din [Ordonanța de urgență a Guvernului nr. 57/2019](#) privind Codul administrativ, cu modificările și completările ulterioare.

(6) Proiectul de hotărâre prevăzut la alin. (4) este dezbătut în ședință ordinară sau extraordinară.

(7) Hotărârea privind acordarea Titlului sau a Certificatului, după caz, se adoptă cu majoritatea absolută a consilierilor Consiliului Local Cacica.

(8) Propunerile respinse nu pot fi reintroduse în dezbateri pe perioada mandatului în curs.

(9) Decernarea Titlului se face de către primarul Comunei Cacica în cadrul ședințelor ordinare sau extraordinare ale Consiliului Local Cacica .

(10) Acordarea Certificatului se face de către primarul Comunei Cacica, în cadrul unei festivități care se organizează de către primar.

Art. 9. - Înmânarea Titlului se realizează după cum urmează:

- a) președintele de ședință anunță festivitatea ce urmează să se desfășoare;
- b) primarul Comunei Cacica prezintă referatul de aprobare care a stat la baza propunerii Hotărârii Consiliului Local;
- c) primarul Comunei Cacica înmânează diploma de "Cetățean de onoare al Comunei Cacica" persoanei laureate sau persoanei care o reprezintă;
- d) ia cuvântul persoana laureată sau reprezentantul acesteia;
- e) pot să ia cuvântul și alte persoane prezente care doresc să sublinieze pe scurt meritele laureatului;
- f) laureatul sau, după caz, persoana care îl reprezintă este invitat/ă să scrie câteva rânduri în Cartea de onoare a Comunei Cacica.

Art. 10. - Deținătorii în viață ai Titlului dobândesc următoarele drepturi specifice:

- a) dreptul de a lua cuvântul în ședințele Consiliului Local al Comunei Cacica la

- dezbateră materialelor care privesc întreaga comunitate;
- b) dreptul de a participa la toate manifestările desfășurate sub patronajul Consiliului Local al Comunei Cacica sau în care acesta este coorganizator;
 - c) dreptul de a călători gratuit pe toate mijloacele de transport în comun din Comuna Cacica;
 - d) dreptul de a participa gratuit la toate manifestările culturale - sportive organizate de instituțiile aflate în subordinea consiliului local;
 - d) alte drepturi stabilite prin regulamentul de organizare și funcționare al Consiliului Local al Comunei Cacica.

Art. 11. - Drepturile prevăzute la art. 6 încetează în următoarele situații:

- a) decesul titularului;
- b) retragerea Titlului.

Art. 12. - Titlul se retrage în următoarele situații:

- a) atunci când ulterior decernării apar incompatibilitățile prevăzute la art. 7 lit. a);
- b) atunci când persoana laureată produce prejudicii de imagine sau de altă natură Comunei Cacica, locuitorilor săi sau țării.

Art. 13. - Retragerea Titlului se face de către Consiliul Local al Comunei Cacica, după următoarea metodologie:

- a) este sesizat Consiliul Local al Comunei Cacica de către persoanele menționate la art. 3;
- b) dezbateră cazului se va face în cadrul comisiilor consiliului local;
- c) retragerea Titlului se va face prin hotărâre a consiliului local, adoptată cu majoritate absolută, cu aplicarea prevederilor art. 8 pentru dezbateră candidaturii;
- d) la ședința consiliului va fi invitat deținătorul Titlului, iar dacă va fi prezent i se va acorda cuvântul, la solicitarea sa.

Art. 14. - Cetățenii de onoare au datoria de a promova imaginea Comunei Cacica.

Art. 15. - Fiecare Cetățean de onoare va planta un copac pe care va fi aplicată o plăcuță cu numele acestuia.

Art. 16. - Informațiile publice referitoare la "cetățenii de onoare" vor fi publicate și în format electronic pe pagina de internet a Comunei Cacica.

Art. 17. - Legitimarea cetățenilor de onoare se va face în baza unui înscris denumit brevet, semnat de către primarul Comunei Cacica

Lista persoanelor cărora le-a fost conferit titlul de **"Cetățean de onoare al Comunei Cacica"** sau **"Certificatului de Fiu/Fiică al/a Comunei Cacica"**

Nr. crt.	Numele și prenumele	Titlul conferit	Nr. și data hotărârii prin care i-a fost conferit titlul
1.	IOSEF GLEMP	Cetățean de onoare	HCL nr. 41/25.09.1992
2.	CIORNEI DUMITRU	Cetățean de onoare	HCL nr. 18/17.03.2006
3.	GRIGORE VĂNZUREAK	Cetățean de onoare	HCL nr. 38/25.05.2010
4.	GRIGORE TIMIȘ	Cetățean de onoare	HCL nr. 38/25.05.2010
5.	AUREL ALERGUȘ	Cetățean de onoare	HCL nr. 38/25.05.2010
6.	NICOLAIE POPOVICI	Cetățean de onoare	HCL nr. 38/25.05.2010
7.	ANDRONIC MUGUR	Cetățean de onoare	HCL nr. 38/25.05.2010
8.	SAVA ELISAVETA	Cetățean de onoare	HCL nr. 74/4.11.2011
9.	LONGHER GHERVAZEN	Cetățean de onoare	HCL nr. 80/18.10.2012
10.	CORNEI ELISAVETA	Cetățean de onoare	HCL nr. 2/11.01.2013
11.	ZELIONCA ALFONS-EUGEN	Cetățean de onoare	HCL nr. 38/24.06.2014
12.	ANDRONIC ANTON	Cetățean de onoare	HCL nr. 42/30.07.2015

Reteaua rutieră

A. 5. Drumuri naționale secundare

Drumul național DN2E, cu o lungime de 10,88 km pe teritoriul Comunei Cacica

B. Drumuri de interes județean

Drumul județean DJ178A, cu o lungime de km pe teritoriul Comunei Cacica

Drumul județean DJ178E, cu o lungime de km pe teritoriul Comunei Cacica

Drumul județean DJ209L, cu o lungime de 8,74 km pe teritoriul Comunei Cacica

C. 1. Drumuri de interes local

Drumul comunal DC17, cu o lungime de 2,80 km pe teritoriul Comunei Cacica

Drumul comunal DC18, cu o lungime de 5,73 km pe teritoriul Comunei Cacica

Drumul comunal DC21, cu o lungime de 5,60 km pe teritoriul Comunei Cacica

D. 2. Drumuri vicinale

38 drumuri vicinale cu o lungime totală de 25,30 km pe teritoriul Comunei Cacica

DN2E este un drum național din nordul [României](#), în [judetul Suceava](#), care leagă [Fălticeni](#) de [Gura Humorului](#) (intersectându-se cu [DN17](#) în apropierea acestui oraș) și de [Solca](#), continuând înspre nord până la [Vicovu de Sus](#) (mai precis punctul de frontieră cu [Ucraina](#), spre orașelul [Crasna](#)).

Comunicațiile rutiere dintre localități se realizează în prezent prin drumul național DN 2E către Solca (altă dată numit drumul împărațesc, ce lega cu poștalionul Vatra Dornei de Cernăuți) și drumul județean DJ 209L (Pârteștii de Sus - Mănăstirea Humorului).

Legăturile cu exteriorul comunei se mai realizează prin drumurile județene DJ 178 A spre comuna Pârteștii de Jos, DJ 178 E spre comuna Botoșana și DJ 209 L spre comuna Mănăstirea Humorului.

Rețeaua de căi ferate

Teritoriul comunei este străbătut în partea de sud-est, pe o lungime de 2,5 km, de calea ferată convențională Suceava - Dărmănești - Todirești – Cacica – Păltinoasa, având stația de mărfuri și călători Cacica.

Principalele instituții din domeniul educației, culturii, sănătății, asistenței sociale

I. Instituții din domeniul educației

Nr. crt.	Denumirea unității de învățământ cu personalitate juridică	Denumirea unității de învățământ fără personalitate juridică
1.	ȘCOALA GIMNAZIALĂ PÂRTEȘTII DE SUS/PRI, GIM/RO/Pârteștii de Sus, tel/fax 0230-237170, 0230-237418, scoalaps@yahoo.com	
2.		GRĂDINIȚA CU PROGRAM NORMAL PÂRTEȘTII DE SUS/PRE/ Pârteștii de Sus
3.		GRĂDINIȚA CU PROGRAM NORMAL CACICA/PRE/Cacica
4.		ȘCOALA GIMNAZIALĂ CACICA/PRI,GIM/Cacica
5.		GRĂDINIȚA CU PROGRAM NORMAL SOLONEȚU NOU/PRE/Solonețu Nou
6.		ȘCOALA GIMNAZIALĂ „HENRYK SIENKIEWICZ” SOLONEȚU NOU/PRI,GIM/Solonețu Nou

II. Instituții din domeniul culturii

Ecobiblioteca

În vara anului 2010 Consiliul Român pentru Clădiri Verzi și Biblionet au organizat împreună un concurs, ce propunea îmbunătățirea accesului la tehnologia informației și renovarea sustenabilă a unei biblioteci existente, tipică pentru o comunitate română de mici dimensiuni. Proiectul se numește EcoBiblioteca. Biblioteca publică locală din Cacica, județul Suceava, a câștigat concursul pentru intervenția "verde", Acest proiect a fost finalizat și inaugurat în data de 31.05.2018 cu ajutorul Asociației Romania Green Building Council și al Primăriei Cacica. Începând cu anul 2018, aceasta a găzduit diverse activități, printre care și școala de vară „Cacica: Oameni și Sare”, organizată de Centrul de Cercetare și Resurse în Turism (CERC Turism) al Facultății de Științe Economice și Administrație Publică din cadrul Universității „Ștefan cel Mare” din Suceava.

Căminul Cultural Pârteștii de Sus

Lucrările de modernizare totală a Căminului Cultural Pârteștii de Sus au fost finalizate. Fondurile pentru aceste lucrări au fost obținute din bani europeni. Investiția a avut practic mai multe componente. Una a fost cea de reabilitare a clădirii prin subzidiri la fundație, o învelitoare nouă, o nouă tencuială și izolație, trotuare exterioare, dar și grupuri sanitare și centrală proprie pe lemne. Cea de a doua componentă a proiectului înseamnă practic un suflu nou pentru

Ansamblul "Pădurețu". Componentii acestuia, bărbați, femei și copii, au beneficiat de costume populare noi, dar și instrumente muzicale. Aceștia li s-au adăugat boxe și stație de amplificare, care așteaptă să-i încânte pe oamenii din sat.

La Căminul Cultural Pârteștii de Sus, comuna Cacica, are loc în a doua zi de Crăciun, pe 26 decembrie, Festivalul județean de datini și obiceiuri populare „Cetina de brad”. Evenimentul, este organizat de Școala Gimnazială Pârteștii de Sus, în parteneriat cu Inspectoratul Școlar al Județului Suceava, Consiliul Local și Primăria Comunei Cacica și, nu în ultimul rând, Uniunea Polonezilor din România. Din programul artistic nu lipsesc colindele, urăturile, jocul caprei, al urșilor, al cerbului, al căiușilor sau al măștilor, irozii, banda lui Bujor, banda lui Coroi, plugușorul, sorcova, obiceiul Pădurețul, dar și dansuri populare poloneze și românești.

IV. Instituții din domeniul asistenței sociale

Comuna Cacica, asigură furnizarea serviciului public de asistență socială prin **Compartimentul de Asistență Socială a comunei Cacica**, județul Suceava.

"Casa Elisabeta" - Fundația FARA a fost fondată în anul 1991 cu misiunea de a transforma viața celor mai vulnerabili și defavorizați copii, tineri și familii care trăiesc în comunități sărace din România. Numele Fundației FARA atrage atenția asupra dificultăților cu care aceștia se confruntă, fără familie, fără dragoste parentală fără resurse și suport, fără șanse egale la educație și oportunități, fără speranță și încredere, fără zâmbete. Astfel Fundația FARA își propune să fie o familie pentru cei fără.

III. Instituții din domeniul sănătății

1.a)Unități sanitare

NR. CRT	DENUMIRE INSTITUȚIE	MEDIC	ASISTENT MEDICAL
1.	CABINET MEDICAL INDIVIDUAL PÂRTEȘTII DE SUS	DR. SLEVOACĂ LĂCRĂMIOARĂ	ANDRONIC MARIA ENACHE MARIA
2.	CABINET MEDICAL INDIVIDUAL PUNCT DE LUCRU CACICA	DR. GAFIȚA GEORGETA	CIORNEI LUCICA ZIELONKA MAGDALENA
3.	CABINET INDIVIDUAL PUNCT DE LUCRU SOLONEȚU NOU	DR. PĂSTRĂV CAROLINA	ZIELONKA MAGDALENA
4.	CABINET MEDICAL INDIVIDUAL MEDICINĂ DENTARĂ PÂRTEȘTII DE SUS-CENTRU	DR. SKURTU VIOREL	-
5.	CABINET MEDICAL INDIVIDUAL MEDICINĂ DENTARĂ PÂRTEȘTII DE SUS-FABRICĂ	DR. BEȘLIU ALEXANDRU	-

Principalele funcțiuni economice, capacități de producție diversificate din sectorul secundar și terțiar, precum și din agricultură

Principalele activități economice în cadrul comunei Cacica, județul Suceava sunt preponderent mixte și agricole (industrie, servicii și agricultură). Astfel, la nivelul comunei Cacica se desfășoară următoarele activități economice: comerț cu amănuntul în magazine nespecializate, comerț cu amănuntul în magazine specializate, comerț cu amănuntul al produselor farmaceutice, activități veterinare, cabinet medicale, activități auxiliare pentru producția vegetală, lucrări de tâmplărie și dulgherie, exploatare forestieră și prelucrarea lemnului, servicii de turism, agrement, panificație, servicii de frizerie și coafură, transport mărfuri și persoane, transport public de persoane, activități agricole. În sectorul secundar activează serviciile în asociații familiale.

Lista principalelor societăți comerciale, întreprinderi individuale, persoanelor fizice autorizate de pe raza administrativ teritorială a comunei Cacica, județul Suceava conține următoarele:

Nr.crt	Denumirea societății	C.U.I.	Domeniul de activitate	Sediul social/punct de lucru
1.	II GORCEA SABIN CONSTANTIN	31607217	Creșterea bovinelor de lapte (CAEN 0141)	Sat Pârteștii de Sus, Com. Cacica, jud. Suceava
2.	PFA NICHITOI IOAN	31806235	Activități în ferme mixte(cultură vegetală combinată cu creșterea animalelor) CAEN 0150	Sat rțeștii de Sus, com Cacica, jud. Suceava
3.	II ANDRONIC DANIEL	33384730	Lucrări de tâmplărie și dulgherie CAEN 4332	Sat Pârteștii de Sus, Com. Cacica, jud. Suceava
4.	II GORCEA LĂCRĂMIOARA	26363751	Comerț cu amănuntul în magazine nespecializate, cu vânzare predominantă de produse alimentare, băuturi și tutun	Sat Pârteștii de Sus, comuna Cacica, județul Suceava
5.	II SAHLEAN OLGA ANCA	29571536	Activități auxiliare pentru producția vegetală CAEN 0161	Sat Pârteștii de Sus, com. Cacica, jud. Suceava
6.	PFA ANDRONIC RADU	27394489	Creșterea altor animal (apicultura) CAEN 0149	Sat Pârteștii de Sus, com. Cacica, jud. Suceava
7.	PFA ANDRONIC GHEORGHE	27521019	Creșterea bovinelor de lapte CAEN 0141	Sat Pârteștii de Sus, com. Cacica, jud. Suceava
8.	PF SAHLEAN AURORA	23310027	Comerț cu amănuntul în magazine nespecializate, cu vânzare predominantă de produse alimentare, băuturi și tutun	Sat Pârteștii de Sus, com. Cacica, jud. Suceava
9.	II BERCEA STRUGARIU OVIDIU IOAN	30538770	Restaurante CAEN 5610	Str. Aleea Cucubeului, nr. 13, județul Botoșani
10.	II BOLOCA DUMITRU ARTEMIE	28536069	Lucrări de tâmplărie și dulgherie CAEN 4332	Sat Pârteștii de Sus, com. Cacica, jud. Suceava
11.	PFA TABREA VERONICA	20879851	Coafură și alte activități de înfumusețare CAEN 9602	Sat Cacica, comuna Cacica, județul Suceava
12.	PFA BURLA DORINA	20441532	Comerț cu amănuntul al bunurilor de ocazie vândute prin magazine (bunuri second hand) CAEN 4779	Sat Cacica , nr. 570, com. Cacica, județul Suceava
13.	PFA TODOSI LACRAMIOARA	25894402	Creșterea altor animale(inclusiv apicultura) CAEN 0149	Sat Cacica, nr. 745, comuna Cacica, județul Suceava
14.	SICRA TRANSPORT SRL	30910350	Transport	Sat Cacica, nr. 745, comuna Cacica, județul Suceava
15.	PFA TCACI ION	26406364	Tăierea și rindeluirea lemnului CAEN 1610	Sat Runcu, nr. 1348, comuna Cacica, județul Suceava
16.	II MIREUȚĂ ILIE NICANOR	26396449	Activități auxiliare pentru creșterea animalelor (pe bază de tarif sau contract însămânțări artificiale) CAEN 0162	Sat Pârteștii de Sus, nr. 20, comuna Cacica, județul Suceava
17.	II HOPULELE EUGEN	31645953	Facilități de cazare pentru vacanțe și perioade de scurtă durată CAEN 5520	Sat Cacica, nr. 717, comuna Cacica, județul Suceava
18.	II MIREUȚĂ COSTICĂ PAVEL	31665632	Facilități de cazare pentru vacanțe și perioade de scurtă durată CAEN 5520	Sat Pârteștii de Sus, nr. 111, comuna Cacica, județul Suceava

19.	SC POL CONSTRUCT SRL	35887399	Lucrări de construcții a clădirilor rezidențiale și nerezidențiale CAEN 4120	Sat Solonețu Nou, nr. 1162, comuna Cacica, județul Suceava
20.	PFA STRUGARIU TODIRICĂ	27436134	Creșterea altor bovine (bovine de carne) CAEN 0142	Sat Pârteștii de Sus, nr. 92, comuna Cacica, județul Suceava
21.	PF CIORNEI ELENA	28234290	Activități de întreținere corporală (masaj) CAEN 9604	Sat Pârteștii de Sus, nr. 304, comuna Cacica, județul Suceava
22.	SC NEON ENERGY SRL	27908687	Lucrări de instalații electrice CAEN 4321	Sat Cacica, nr. 566, comuna Cacica, județul Suceava
23.	SC NORD SCALA SRL	25188040	Fabricarea altor elemente de dulgherieși tâmplarie, pentru construcții (căpriori, balustrade, scări) CAEN 1623	Sat Pârteștii de Sus, comuna Cacica, județul Suceava
24.	SC MĂRȚIȘORUL COM SRL	5250733	Fabricare pâinii, fabricarea prăjiturilor și a produselor proaspete de patiserie CAEN 1071	Sat Pârteștii de Sus, nr. 551, comuna Cacica, județul Suceava
25.	SC GRUDMAR EXIM SRL	6213253	Comerț cu amănuntul al produselor farmaceutice, în magazine specializate CAEN 4773	Aleea Venus, nr.4, bl. E5, scara B, ap. 13, suceava
26.	SC ALFA VET SRL	15720158	Dispensar veterinar	Sat Pârteștii de Sus, comuna Cacica, județul Suceava
27.	RCS&RDS	5888716	Activități de telecomunicații prin rețele cu cablu CAEN 6110	Str.DR.Staicovici 75 Et:2 Forum 2000 Building, Faza I București sect 5
28.	SC PETNI SERV SRL	7961350	Activități de inginerie și consultanță tehnică legate de acestea CAEN 7112	Sat Solonețu Nou, nr. 1028, comuna Cacica, jud. Suceava
29.	SC LISANDRA SRL	17372963	Transport rutier de mărfuri (intern și internațional) CAEN 4941	Sat Pârteștii de Sus, nr. 90, comuna Cacica, județul Suceava
30.	SC TOP MARKET SRL	17471649	Comerț cu ridicata al produselor textile CAEN 4641	Sat Pârteștii de Sus, nr. 358B, comuna Cacica, județul Suceava
31.	SC NICUȚARI SRL	17174028	Comerț cu amănuntul în magazine nespecializate, cu vânzare predominantă de produse alimentare, băuturi și tutun CAEN 4711	Str. Păcii, nr. 15, bl. 130, sc. C, et. 1, ap. 3, Suceava
32.	SC ALEXIANA GROUP SRL	12059923	Fabricarea altor articole din metal CAEN 2875	Sat Cacica, comuna Ccica, județul Suceava
33.	SN A SĂRII SA BUCUREȘTI SUCURSALA SALINA CACICA	756684	Extracția sării CAEN 1440	Strada Republicii nr. 9, comuna Cacica, județul Suceava
34.	SC MARITURLICU SRL	24549520	Alte servicii de cazare (pensiune turistică) CAEN 5590	Sat Cacica, nr. 870, comuna Cacica, județul Suceava
35.	SC AUTOSERVICE PĂSTRĂV SRL	15390467	Întreținerea și repararea autovehiculelor CAEN 4520	Sat Sfântu Ilie, nr. 272, comuna Scheia, județul Suceava
36.	SC TARTAK SRL	13524074	Tăierea și rindeluirea lemnului CAEN 2010	Sat Solonețu Nou, nr. 1067, comuna Cacica, județul Suceava
37.	SC LA COMAN POL COM SRL	6419688	Comerț cu amănuntul în magazine nespecializate, cu vânzare predominantă de produse alimentare, băuturi și tutun CAEN 4711	Sat Solonețu Nou, nr. 1064, comuna Cacica, județul Suceava
38.	SC PEKAR PAN SRL	16240786	Fabricarea pâinii fabricarea produselor proaspete de patiserie CAEN 1581	Sat Solonețu Nou, nr. 1208, comuna Cacica, județul Suceava
39.	SC AQUA MĂRȚIȘOR SRL	30072580	Alte activități recreative și distractive CAEN 9329	Sat Pârteștii de Sus, comuna Cacica, nr. 356, județul Suceava
39.	SC IRIS NORS SRL	30616240	Facilități de cazare pentru vacanțe de scurtă durată CAEN 5520	Sat Pârteștii de Sus, nr. 259, comuna Cacica, județul Suceava
40.	IF FINIS IOAN	19418641	Comerț cu amănuntul în magazine nespecializate, cu vânzare predominantă de produse alimentare, băuturi și tutun CAEN 4711	Sat Cacica, comuna Cacica, județul Suceava
41.	SC AQUA SALIN CENTER SRL	31730269	Facilități de cazare pentru vacanțe de scurtă durată	Sat Cacica, nr. 645, comuna Cacica, județul Suceava

			CAEN 5520	
42.	LEMN SILVER SRL	32449742	Exploatare forestieră CAEN 0220	Sat Solonețu Nou, nr. 1194, comuna Cacica, județul Suceava
43.	RUNCU FOREST SRL	33597534	Tăierea și rindeluirea lemnului CAEN 1610	Sat Runcu nr. 1348, comuna Cacica, județul Suceava
44.	SPEED BULK LOGISTICS SRL	33487710	Transport rutier de mărfuri (intern și internațional) CAEN 4941	Sat Solonețu Nou, nr. 1211, comuna Cacica, județul Suceava
45.	PFA GALES NARCISA MARIA	32507355	Cultivarea fructelor arbuștilor fructiferi, căpșunilor, nucilor și a altor pomi fructiferi CAEN 0125	Sat Cacica, comuna Cacica, nr. 712, județul Suceava
46.	SC SALT SOFT SRL	32635591	Prelucrarea datelor, administrarea paginilor web și activități conexe CAEN 6311	Sat Pârteștii de Sus, nr. 526A, comuna Cacica, județul Suceava
47.	AUTOTRANSFORM SRL	34576971	Întreținerea și repararea autovehiculelor CAEN 4520	Sat Pârteștii de Sus, nr. 13B, comuna Cacica, județul Suceava
48.	AGROTUR ART SRL	28774133	Creșterea păsărilor CAEN 0147	Sat Pârteștii de Jos, nr. 715, comuna Pârteștii de Jos, județul Suceava
49.	II BARDAN MARIANA VERONICA	31652764	Facilități de cazare pentru vacanțe de scurtă durată CAEN 5520	Sat Cacica, nr. 569, comuna Cacica, județul Suceava
50.	II TEHANIUC LILIANA FLORENTINA	31652810	Facilități de cazare pentru vacanțe de scurtă durată CAEN 5520	Sat Pârteștii de Sus, nr. 21A, comuna Cacica, județul Suceava
51.	II STRATON LILIANA	31652837	Facilități de cazare pentru vacanțe de scurtă durată CAEN 5520	Sat Pârteștii de Sus, nr. 624, comuna Cacica, județul Suceava
52.	POLO – STEF SRL	34997695	Facilități de cazare pentru vacanțe de scurtă durată CAEN 5520	Sat Solonețu Nou nr. 1105, comuna Cacica, județul Suceava
53.	NICODANY SPEED TRANS SRL	36477982	Transporturi rutiere de mărfuri CAEN 4941	Sat Cacica, nr. 861, comuna Cacica, județul Suceava
54.	SC STEFYMAR SRL	19001066	Facilități de cazare pentru vacanțe de scurtă durată CAEN 5520	Sat Pârteștii de Jos nr. 166, comuna Pârteștii de Jos, județul Suceava
55.	SC ALC BUILD SRL	32213643	Fabricarea ambalajelor din lemn CAEN 1624	Sat Cacica, nr. 615, comuna Cacica, județul Suceava
56.	BEST TRANS CARGO SRL	34557872	Transporturi rutiere de mărfuri (intern și internațional) CAEN 4941	Sat Cacica, nr. 996A, comuna Cacica, județul Suceava
57.	LAROX WOOD HOUSE SRL	34114107	Fabricarea altor elemente de dulgherie și tâmplărie, pentru construcții CAEN 1623	Șoseaua Iașului, nr. 11, camera 15, etaj P, județul Botoșani
58.	SC FILIPATI TRANS SRL	36632261	Transporturi rutiere de mărfuri (intern și internațional) CAEN 4941	Sat Solonețu Nou, nr. 1116, comuna Cacica, județul Suceava
59.	SC TRANS POLAND SRL	13725639	Transporturi urbane, suburbane și metropolitane de călători (maxi-taxi) CAEN 4931	Sat Solonețu Nou, nr. 1069B, comuna Cacica, județul Suceava
60.	PFA JUCAN VASILE CONSTANTIN	19465481	Comerț cu amănuntul în magazine nespecializate, cu vânzare predominantă de produse nealimentare CAEN 4719	Sat Pârteștii de Sus, nr. 233, comuna Cacica, județul Suceava
61.	PFA COZMICI ILEANA	20339614	Comerț cu amănuntul în magazine nespecializate, cu vânzare predominantă de produse alimentare, băuturi și tutun CAEN 4711	Sat Cacica, nr. 722, comuna Cacica, județul Suceava
62.	PFA HRINCESCU ALINA VERONICA	28735681	Facilități de cazare pentru vacanțe de scurtă durată CAEN 5520	Sat Cacica, nr. 994A, comuna Cacica, județul Suceava
63.	IF POLEACEC ADELA	7282570	Comerț cu amănuntul în magazine nespecializate, cu vânzare predominantă de produse alimentare, băuturi și tutun CAEN 4711	Sat Solonețu Nou, nr. 1174A, comuna Cacica, județul Suceava
64.	SOCIETATEA COOPERATIVA PICASOL	755379	Comerț cu amănuntul în magazine nespecializate, cu vânzare predominantă de produse alimentare, băuturi	Sat Pârteștii de Sus, nr. 21B, comuna Cacica, județul Suceava

			și tutun CAEN 4711	
65.	SC NORD LEMN SRL	12050525	Tăierea și rindeluirea lemnului CAEN 1610	Sat Pârteștii de Sus, nr. 433A, comuna Cacica, județul Suceava
66.	SC PANAP SRL	6728047	Alte transporturi terestre de calatori n.c.a CAEN 4939	Str. Cuza Vodă, nr. 8, oraș Solca, județul Suceava
67.	SC ACSA GROUP SA	3407514	Închirierea și subînchirierea bunurilor imobiliare proprii sau închiriate	Strada Petru Rareș nr. 19, etaj 1, județul Suceava
68.	CMI SLEVOACĂ LĂCRĂMIOARA	20456827	Cabinet medical	Sat Pârteștii de Sus, nr. 551, comuna Cacica, județul Suceava
69.	SC SALUS INFIRMORUM SRL	25584932	Activități ale bazelor sportive CAEN 9311	Sat Cacica, nr. 701, comuna Cacica, județul Suceava
70.	SC DO EASY HOME FITT SRL	26926111	Comerț cu amănuntul al echipamentelor sportive, în magazine specializate CAEN 4760	Sat Solonețu Nou nr. 1109, comuna Cacica, județul Suceava
71.	ASOCIAȚIA CRESCĂTORILOR DE ANIMALE ȘI UTILIZATORILOR DE PĂȘUNE RODINA	31432653	Comerț cu ridicata al produselor lactate, ouălelor, uleiurilor și grăsimilor comestibile CAEN 4633	Sat Pârteștii de Sus, comuna Cacica, nr. 14, județul Suceava
72.	SC LUBOCONSTRUCT SRL	24169652	Lucrări de construcții a clădirilor rezidențiale și nerezidențiale CAEN 4120	Sat Pârteștii de Sus, comuna Cacica, județul Suceava
73.	SC CADASPLAN SOLUTINS SRL	28859957	Activități de inginerie și consultanță tehnică legate de acestea CAEN 7112	Sat Pârteștii de Sus, nr. 903, comuna Cacica, județul Suceava
74.	SC COS SERVICE SRL – D	35130623	Întreținerea și repararea autovehiculelor CAEN 4520	Sat Pârteștii de Sus, nr. 77, comuna Cacica, județul Suceava
75.	SC CACICA CENTER SRL	35372872	Comerț cu amănuntul în magazine nespecializate, cu vânzare predominantă de produse nealimentare CAEN 4719	Str. Aleea Mușatini, nr. 19, bl. R4-2, sc.A, ET. 1, Ap. 4, județul Iași
76.	SC EVELDAVY SRL	35428388	Transporturi rutiere de mărfuri (intern și internațional) CAEN 4941	Sat Solonețu Nou, nr. 1155, comuna Cacica, județul Suceava
77.	II MARCHEVICI REMUS	35999074	Comerț cu amănuntul prin standuri chioșcuri și piețe al altor produse CAEN 4789	Sat Cacica, comuna Cacica, nr. 738, județul Suceava
78.	II GORCEA ANA NICULINA	35066318	Activități specializate de curățenie (coșar) CAEN 8122	Sat Pârteștii de Sus, nr. 447, comuna Cacica, județul Suceava
79.	SC RARIMIN LEMN SRL – D	34723827	Fabricarea altor elemente de dulgherie și tâmplărie, pentru construcții CAEN 1623	Sat Pârteștii de Sus, nr. 110A, comuna Cacica, județul Suceava
80.	SC MUNCEL HOLIDAY SRL	36136829	Facilități de cazare pentru vacanțe de scurtă durată CAEN 5520	Sat Pârteștii de Sus, nr. 254, comuna Cacica, județul Suceava
81.	DR. SKURTU VIOREL CABINET MEDICINĂ DENTARĂ	33538260	Cabinet medicină dentară	Sat Pârteștii de Sus, nr. 551, comuna Cacica, județul Suceava
82.	SC KING OF SALES SRL	32865787	Comerț cu ridicata nespecializat CAEN 4690	Sat Cacica, nr. 999, comuna Cacica, județul Suceava
83.	CMI PĂSTRĂV CAROLINA NINA	19426113	Cabinet medical	Sat Comănești, comuna Comănești, județul Suceava
84.	SC ALC BUILD SRL	32213643	Fabricarea ambalajelor din lemn CAEN 1624	Sat Cacica, nr. 615, comuna Cacica, județul Suceava
85.	CMI GAFIȚA GEORGETA GAROFINA	32339359	Cabinet medical	Comuna Moara, nr. 112, județul Suceava
86.	SC BUCHELAND KOMPLETT SRL	36994806	Activități de fotocopiere, de pregătire a documentelor și alte activități specializate de secretariat CAEN 8219	Sat Runcu, nr. 1316, comuna Cacica, județul Suceava
87.	SC ADACONILIANA SRL	37638882	Baruri și alte activități de servire a băuturilor CAEN 5630	Sat Cacica, nr. 663, comuna Cacica, județul Suceava
88.	PFA CORESCIUC DOMNICA DANA	37010658	Apicultura Cresterea altor animale(inclusiv apicultura) CAEN 0149	Sat Cacica, nr. 829A, comuna Cacica, județul Suceava
89.	SC DOR DE CODRU VERDE	37377396	Facilități de cazare pentru vacanțe de scurtă durată CAEN 5520	Sat Mănăstirea Humorului, str. Mihail Sadoveanu, nr. 32, comuna Mănăstirea Humorului, județul Suceava
90.	SC CONSTRUCT SAV DESIGN SRL	36168227	Tăierea, fasonarea și finisarea pietrei CAEN 2370	Sat Pârteștii de Sus, nr.278N, comuna Cacica, județul Suceava
91.	SC HEREDEROS SRL	37946092	Facilități de cazare pentru	Sat Pârteștii de Sus, nr.14A, comuna

			vacanțe de scurtă durată CAEN 5520	Cacica, județul Suceava
92.	SC ATELIER SF. TEODOSIE SRL	38207462	Fabricare altor articole de îmbrăcăminte și accesorii CAEN 1419	Sat Pârteștii de Sus, nr.197, comuna Cacica, județul Suceava
93.	SC TOP ZAMCA HOUSE SRL	37189228	Lucrări de construcții a clădirilor rezidențiale și nerezidențiale CAEN 4120	Sat Pârteștii de Sus, nr.457, comuna Cacica, județul Suceava
94.	SC CREATIV TRAVEL SRL	40619392	Fabricarea de mâncăruri preparate CAEN 1085	Sat Cacica, nr. 1003B, comuna Cacica, județul Suceava
95.	IEDENY SERVICE TOTAL	30524120	Întreținerea și repararea autovehiculelor CAEN 4520	Sat Poieni Solca, nr. 458B, comuna Poieni Solca, județul Suceava
96.	II ANDRONIC ADRIAN	34113799	Comerț cu amănuntul de piese și accesorii pentru autovehicule CAEN 4532	Sat Pârteștii de Sus, nr.3, comuna Cacica, județul Suceava
97.	ADISTRO SPED SRL	41309284	Transporturi rutiere de mărfuri(intern și internațional) CAEN 4941	Sat Maidan, nr. 1284, comuna Cacica, județul Suceava
98.	MI-RE-LA-MI STAR SRL	38275289	Facilități de cazare pentru vacanțe de scurtă durată CAEN 5520	Sat Solonețu Nou, nr. 1131A, comuna Cacica, județul Suceava
99.	PFA TCACI RODICA	34680521	Facilități de cazare pentru vacanțe de scurtă durată CAEN 5520	Sat Runcu, comuna Cacica, județul Suceava
100.	TRANS CRO SPEDITION SRL	37200407	Comerț cu amănuntul în magazine nespecializate, cu vânzare predominantă de produse alimentare, băuturi și tutun CAEN 4719	Sat Cacica, nr. 853, comuna Cacica, județul Suceava
101.	SPEED BULKTRANS SRL	34911545	Transporturi rutiere de mărfuri(intern și internațional) CAEN 4941	Sat Pârteștii de Sus, nr.526A, comuna Cacica, județul Suceava
102.	SC AMIAN SALON SRL	40434432	Coafură și alte activități de înfrumusețare CAEN 9602	Sat Pârteștii de Sus, nr.202, comuna Cacica, județul Suceava
103.	BIOPLUȘUCU SRL	44050019	Activități în ferme mixte (cultura vegetală combinată cu creșterea animalelor) CAEN 0150	Sat Pârteștii de Sus, nr. 257, comuna Cacica, județul Suceava
104.	NIȚU TIMBER INVEST SRL	43153865	Baruri și alte activități de servicii a băuturilor CAEN 5630	Str. Farmaciei, nr. 58A, oraș Vicovu de Sus, județul Suceava
105.	TWINBERRY SRL	38149132	Cultivarea fructelor arbuștilor fructiferi, căpșunilor, nucilor și a altor pomi fructiferi	Sat Runcu, nr. 1301, comuna Cacica, județul Suceava
106.	BIJUTERII DE CAMERĂ SRL	44899643	Fabricarea altor produse manufacturiere CAEN 3299	Sat Pârteștii de Sus, nr.503, comuna Cacica, județul Suceava
107.	II STRUGARIU SERGIU MIHAI	42428925	Transporturi rutiere de mărfuri(intern și internațional) CAEN 4941	Sat Pârteștii de Sus, nr. 74, comuna Cacica, județul Suceava
108.	BAA BUSINESS ALICOM SRL	46396605	Facilități de cazare pentru vacanțe de scurtă durată CAEN 5520	Sat Hănțești, nr. 179, str. Valea Mare, comuna Hănțești, județul Suceava
109.	ARTDENT DENTISTRY SRL	46950211	Activități de asistență stomatologică CAEN 8623	Sat Pârteștii de Sus, nr. 551, comuna Cacica, județul Suceava
110.	II SAVA ROMICĂ	47555547	Creșterea altor bovine CAEN 0142	Sat Pârteștii de Sus, nr. 278X, comuna Cacica, județul Suceava
111.	II CIORNEI ALINA MARIA	42235100	Activități în ferme mixte (cultura vegetală combinată cu creșterea animalelor) CAEN 0150	Sat Pârteștii de Sus, nr. 333, comuna Cacica, județul Suceava
112.	BUCĂTĂRIA DIN LIVEZI SRL	46945126	Restaurante CAEN 5610	Sat Cacica, comuna Cacica, nr. 771, comuna Cacica, județul Suceava
113.	THE L&A LEGEND SRL	46748558	Restaurante CAEN 5610	Aleea Lalelelor, nr. 12, bl. 117, sc. E, ap. 5, județul Suceava
114.	PÂRTEȘTEANCA COOPERATIVĂ AGRICOLĂ	41621501	Comerț cu ridicata al produselor lactate, ouălelor, uleiurilor și grăsimi comestibile CAEN 4633	Sat Pârteștii de Sus, nr. 14, comuna Cacica, județul Suceava
115.	PÎRTEȘTII LEGUME S.R.L D	35109710	Comerț cu ridicata al fructelor și legumelor CAEN 4631	Sat Pârteștii de Sus, nr. 232, comuna Cacica, județul Suceava
116.	VEGASLAND 73 S.R.L	32986495	Alte activități de servicii suport pentru întreprinderi CAEN 8922	Str. Cuza Vodă, nr. 9, camera 2, Câmpulung Moldovenesc

117.	II NICUȚARI PETREA	36224050	Cultivarea fructelor arbuștilor fructiferi, căpșunilor, nucilor și a altor pomi fructiferi CAEN 0125	Sat Solonețu Nou, nr. 1028 A, comuna Cacica, județul Suceava
118.	PFA CIORNEI FLORICICA	41429450	Alte activități referitoare la sănătatea umană CAEN 8690	Sat Pârteștii de Sus, nr. 304, comuna Cacica, județul Suceava
119.	II PORIUC LĂZĂREAN VASILE	44518030	Creșterea ovinelor și caprinelor CAEN 0145	Sat Runcu, nr. 1311, comuna Cacica, județul Suceava
120.	RESIDENCE LE SERRE S.R.L	28926010	Facilități de cazare pentru vacanțe de scurtă durată CAEN 5520	St Corni, nr. 77, comuna Corni, județul Botoșani
121.	FOCA TRADING S.R.L	47491990	Comerț cu amănuntul prin intermediul caselor de comenzi sau prin internet CAEN 4791	Sat Solonețu Nou, nr. 1109, comuna Cacica, județul Suceava
122.	TOPO EXPERT SOLONEȚU NOU S.R.L	46340108	Activități de inginerie și consultanță tehnică legate de acestea CAEN 7112	Sat Solonețu Nou, nr. 1028, comuna Cacica, județul Suceava

INVENTARUL
bunurilor care aparțin domeniului public al comunei CACICA, județul SUCEAVA

SECȚIUNE I - Bunuri imobile						
Nr. crt.	Codul de clasificare	Denumirea bunului	Elemente de identificare	Anul dobândirii/ dării în folosință	Valoarea de inventar (lei)	Situația juridică actuală
1.	1.3.7.1	Drum comunal DC 18	Drum îmbrăcăminte de beton situat în satele Solonețu Nou și Maidan, comuna Cacica, județul Suceava din centrul satului Solonețu Nou la pod Ungureanu Dorin din satul Maidan, lungimea – 2.100, lățimea – 8m	2000	4600000	O.G. nr. 43/1997, republicată <i>Modificare conform H.C.L. nr. 20/2003 și H.G nr. 1170/2004</i> <i>Modificare conform HG. 959/2007, HCL nr. 73/2009, HG nr. 422/2011</i>
2.	1.3.7.1	Drum împietruit	Neclasat, Cacica, de la Biserica Catolică la Finiș Vasile, L-1,2 km, l-7m		73000	O.G. nr. 43/1997, republicată
3.	1.3.7.1	Drum vicinal	Drum împietruit situat în satul Cacica, comuna Cacica, județul Suceava, de la drum comunal DC17 (pod Canzia) la Boloca Ioan pe la Cozmici, lungimea – 1800 m, lățimea – 7 m		720000	O.G. nr. 43/1997, republicată <i>Modificare conform HCL nr. 73/2009 și HG nr. 422/2011</i>
4.	1.3.7.1		Drum împietruit comuna în satul Cacica, comuna Cacica, județul Suceava, de la pod Canzia la limita intravilanului (Radu Țabrea), lungimea – 1800 m, lățimea – 7 m.		720000	O.G. nr. 43/1997, republicată <i>Modificare conform HG. 959/2007, HCL nr. 73/2009, HG nr. 422/2011</i>
5.	1.3.7.1	Drum împietruit	Neclasat, Cacica, de la Radu Baranai la Hopulele Nicanor, L-0,9km, l-6m		36000	O.G. nr. 43/1997, republicată
6.	1.3.7.1	Drum împietruit	Neclasat, Cacica, de la Dispensarul uman la Pârâul bordeiului, L-0,7 km, l-7m		28000	O.G. nr. 43/1997, republicată
7.	1.3.7.1	Drum împietruit	Neclasat, Pîrteștii de Sus, de la DJ 178A la Gorcea S. Gheorghe, L-250 m, l-5m		10000	O.G. nr. 43/1997, republicată
8.	1.3.7.1	Drum vicinal	Drum împietruit situat în satul Cacica, comuna Cacica, județul Suceava, de la ștrand la Jila Sorin, lungimea – 600 m, lățimea – 6 m		390000	O.G. nr. 43/1997, republicată <i>Modificare conform HCL nr. 73/2009 și HG nr. 422/2011</i>
9.	1.3.7.1	Drum împietruit	Neclasat, Cacica, la Poștă, L-0,2km, l-6m		8000	O.G. nr. 43/1997, republicată
10.	1.3.7.1	Drum de pământ	neclasat, Pîrteștii de Sus, de la DJ 209L la Solonețu Nou pe Oșleag, l-2,4 km, l-4m		480000	O.G. nr. 43/1997, republicată <i>Modificare conform H.C.L. nr. 20/2003 și H.G nr. 1170/2004</i>
11.	1.3.7.1	Drum comunal DC 21	Drum de pământ situat în satul Pîrteștii de Sus, comuna Cacica, județul Suceava, de la drum național DN 2E la limita intravilanului prin „Obârșie” și „Pădure”, lungimea – 3.650 m, lățimea – 6		240000	O.G. nr. 43/1997, republicată <i>Modificare conform H.C.L. nr. 20/2003 și H.G nr. 1170/2004</i> <i>Modificare conform HG. 959/2007, HCL nr. 73/2009, HG nr. 422/2011</i>
12.	1.3.7.1	Drum vicinal	Drum îmbrăcăminte de beton situat în satul Cacica, comuna Cacica, județul Suceava, tronson 3 SAPARD, de la drum național DN 2E la Petreseniuc pe la Dulcea, lungimea – 1.430 m, lățimea – 6 m”	2008	1.472.611	O.G. nr. 43/1997, republicată <i>Modificare conform H.C.L. nr. 20/2003 și H.G nr. 1170/2004</i> <i>Modificare conform HCL nr. 73/2009 și HG nr. 422/2011</i>
13.	1.3.7.1	Drum comunal DC 17	Drum îmbrăcăminte asfaltică situat în satul Cacica, comuna Cacica, județul Suceava, de la drum național DN 2E la pod Canzia pe la salină, lungimea – 1.700 m, lățimea – 10 m		4440000	O.G. nr. 43/1997, republicată <i>Modificare conform H.C.L. nr. 20/2003 și H.G nr. 1170/2004</i> <i>Modificare conform HG. 959/2007, HCL nr. 73/2009, HG nr. 422/2011</i>
14.	1.3.7.1	Drum	DC 18, Solonețu Nou, de la școală la	1999	5100000	O.G. nr. 43/1997, republicată

		îmbrăcămin te de beton	centru sat, între Km. 1+900 și Km. 2+100, L-0,2 km, l-10m			<i>Modificare conform H.C.L. nr. 20/2003 și H.G nr. 1170/2004</i>
15.	1.3.7.1	Drum împietruit	DC18, de la DN 2E (stația Runcu) la școala Solonețu Nou, între Km. 0+000 și Km. 1+900, L-1,9 km, l-7m		810000	O.G. nr. 43/1997, republicată <i>Modificare conform H.C.L. nr. 20/2003 și H.G nr. 1170/2004</i>
16.	1.3.7.1	Drum vicinal	Drum îmbrăcămințe de beton situat în satul Cacica, comuna Cacica, județul Suceava, tronson 1+2 SAPARD, de la drum comunal DC 17 la Hopulele Dragomir, lungimea – 2.040 m, lățimea – 6 m	2008	2.124.850	O.G. nr. 43/1997, republicată <i>Modificare conform H.C.L. nr. 20/2003 și H.G nr. 1170/2004</i> <i>Modificare conform HCL nr. 73/2009 și HG nr. 422/2011</i>
17.	1.3.7.1	Drum împietruit	Neclasat, Pîrteștii de Sus, de la DN 2E la DJ 209L pe la Cioarei Roman, L-0,5km, l- 6m		160000	O.G. nr. 43/1997, republicată <i>Modificare conform H.C.L. nr. 20/2003 și H.G nr. 1170/2004</i>
18.	abrogat					
19.	abrogat					
20.	1.3.7.1	Drum comunal DC 18	Drum împietruit situat în satul Runcu, comuna Cacica, județul Suceava, de la pădure la drum național DN 2E pe la Albu llie, lungimea – 2.200 m, lățimea – 7 m		880000	O.G. nr. 43/1997, republicată <i>Modificare conform H.C.L. nr. 20/2003 și H.G nr. 1170/2004</i> <i>Modificare conform HG. 959/2007, HCL nr. 73/2009, HG nr. 422/2011</i>
21.	1.3.7.1	Drum împietruit	Neclasat, Runcu, de la DN 2E la pădure pe la Borșa, L-2,1km, l-6m		420000	O.G. nr. 43/1997, republicată <i>Modificare conform H.C.L. nr. 20/2003 și H.G nr. 1170/2004</i>
22.	1.3.7.1	Drum împietruit	Neclasat, Pîrteștii de Sus, de la DJ 178E la Jucan David, L-0,9km, l-6m		360000	O.G. nr. 43/1997, republicată <i>Modificare conform H.C.L. nr. 20/2003 și H.G nr. 1170/2004</i>
23.	1.3.7.1	Drum comunal DC 21	Drum împietruit situat în satul Pîrteștii de Sus, comuna Cacica, județul Suceava, de la drum județean DJ 178E la limită comuna Pîrteștii de Jos, județul Suceava, lungimea – 650 m, lățimea – 8 m		320000	O.G. nr. 43/1997, republicată <i>Modificare conform H.C.L. nr. 20/2003 și H.G nr. 1170/2004</i> <i>Modificare conform HG. 959/2007, HCL nr. 73/2009, HG nr. 422/2011</i>
24.	1.3.7.1	Drum împietruit	Neclasat, Cacica, de la Biserica Catolică la cimitirul nou, L-1,3km, l-7m		77000	O.G. nr. 43/1997, republicată
25.	1.3.7.1	Drum împietruit	Neclasat, Pîrteștii de Sus, de la DN 2E la Sahlean Zaharie (La râpă), L-0,5 km, l-6m		200000	O.G. nr. 43/1997, republicată <i>Modificare conform H.C.L. nr. 20/2003 și H.G nr. 1170/2004</i>
26.	1.3.7.3	Drum îmbrăcămin te de beton	Neclasat, Pîrteștii de Sus, de la DJ 209L la Biserica Sf. Voievozi, L-0,2 km, l-10m	1999	390000	O.G. nr. 43/1997, republicată <i>Modificare conform H.C.L. nr. 20/2003 și H.G nr. 1170/2004</i>
27.	1.3.7.1	Drum împietruit	Neclasat, Pîrteștii de Sus, de la DN 2E la Biserica Sf. Voievozi, L-0,3km, l-6m		120000	O.G. nr. 43/1997, republicată <i>Modificare conform H.C.L. nr. 20/2003 și H.G nr. 1170/2004</i>
28.	1.3.7.1	Drum împietruit	Neclasat, Pîrteștii de Sus, de la DN 2E la DJ 209L pe la Cucirca lordache, L-0,4km, l-6m		120000	O.G. nr. 43/1997, republicată <i>Modificare conform H.C.L. nr. 20/2003 și H.G nr. 1170/2004</i>
29.	1.3.7.1	Drum împietruit	Neclasat, Pîrteștii de Sus, de la DN 2E la DJ 209L pe la Cioarei S. Ioan, L-0,4km, l- 6m		160000	O.G. nr. 43/1997, republicată <i>Modificare conform H.C.L. nr. 20/2003 și H.G nr. 1170/2004</i>
30.	1.3.7.1	Drum împietruit	Neclasat, Pîrteștii de Sus, de la Crețu Nicanor la Gorcea Nicanor, L-0,7km, l-7m		28000	O.G. nr. 43/1997, republicată
31.	1.3.7.1	Drum vicinal	Drum împietruit situat în satul Pîrteștii de Sus, comuna Cacica, județul Suceava, de la Biserica „Sfinții Voievozi” la Sahlean Gheorghe, lungimea –380 m, lățimea – 7 m		120000	O.G. nr. 43/1997, republicată <i>Modificare conform HCL nr. 73/2009 și HG nr. 422/2011</i>
32.	1.3.7.1	Drum împietruit	Neclasat, Cacica, de la Artur la cimitirul nou, L-0,6km, l-7m		24000	O.G. nr. 43/1997, republicată
33.	1.3.7.1	Drum comunal	Drum împietruit situat în satul Pîrteștii de Sus, comuna Cacica, județul Suceava, de		440000	O.G. nr. 43/1997, republicată <i>Modificare conform H.C.L.</i>

		DC 21	la drum județean DJ 178E la limită intravilan pe la Pitianu, lungimea – 1.300 m, lățimea – 8 m			nr. 20/2003 și H.G nr. 1170/2004 Modificare conform HG. 959/2007, HCL nr. 73/2009, HG nr. 422/2011
34.	abrogat					
35.		Teren	Situat în satul Cacica, comuna Cacica, județul Suceava, aferent satului de vacanță, suprafața – 2661 mp, N-drum comunal DC 17, E-domeniu privat al Școlii cu clasele I-VIII Cacica, S-Moroșan Liviu și Andronic Veronica, V-Țehaniuc Anton și Andronic Veronica		3992	Legea nr. 18/1991, republicată Domeniul public al comunei Cacica conform Hotărârii Consiliului Local nr. 61/2011 Modificare conform H.C.L. nr. 61/2011 și H.G nr. 102/2012
36.		Teren aferent parc	Cacica, S-750mp, N-pârâul Cacica, E,S,V-drumuri comunale neclasate		1125	Legea nr. 18/1991, republicată
37.		Cimitir greco-catolic	Maidan, S-9000mp, N,E,V-, S-Obștea pădurii Solonețu Nou		45000	H.G. nr. 548/1999 Modificare conform H.C.L. nr. 20/2003 și H.G nr. 1170/2004
38.		Cimitir romano-catolic	Solonețu Nou, S-5800mp, N-Marciuc Iosif, S-DJ 209L, E-Marculeac Iosif, V-Zielonca Cazimir		5800	H.G. nr. 548/1999
39.		Cimitir ortodox, romano-catolic, greco-catolic	Cacica, nou, S-17100mp, N,S-drumuri vicinale		11970	H.G. nr. 548/1999
40.		Cimitir romano-catolic	Cacica, vechi, S-5200mp, N,S-drum acces, E-Dziurcovschi Francisca, V-Coza Ferdinand		3640	H.G. nr. 548/1999
41.		Cimitir ortodox	Pîrteștii de Sus, centru-nou, S-6800mp, N-DN 2E, V-statul român, E,S-drum acces		102000	H.G. nr. 548/1999 Modificare conform H.C.L. nr. 20/2003 și H.G nr. 1170/2004
42.		Cimitir ortodox și penticostal	Pîrteștii de Sus, pe deal vechi, S-4100mp,N,V-statul român, E-Cojocarul Ioan, S-DN 2E		32800	H.G. nr. 548/1999 Modificare conform H.C.L. nr. 20/2003 și H.G nr. 1170/2004
43.	1.8.1	Fântână	Cacica, S-10mp,N,E-Covaci Anton, S-drum comunal,V-statul român			Legea nr.69/1991, republicată
44.	1.8.1	Fântână	Pîrteștii de Sus, nr. inv. 2026, S-18mp, Dealul Cojocului, N-DN 2E, E,S,V-Andronic Vasilena	1995	683	Legea nr.69/1991, republicată Modificare conform H.C.L. nr. 20/2003 și H.G nr. 1170/2004
45.	abrogat					
46.	1.8.1	Fântână	Cacica, S-9mp, N-drum comunal neclasat, E-drum acces, S,V-dispensar sanitar uman	1996		Legea nr.69/1991, republicată
47.	abrogat					
48.	abrogat					
49.	abrogat					
50.	abrogat					
51.	abrogat					
52.	1.6.4	Sediu Primărie și Consiliul local	Pîrteștii de Sus, nr. inv. 1001, S-90mp, din lemn cu acoperiș tablă	1963		Legea nr.69/1991, republicată
53.	1.6.2	Teren aferent Școala cu clasele I-IV	Maidan, S-1093mp, N-Ocolul Silvic Solca, E- Tcaci Ovidiu, S-drum comunal, V-drum acces		765,1	OUG 30/2000
54.	1.6.2	Școala cu clasele I-IV Maidan	Nr. inv. 1001, din cărămidă cu acoperiș tablă, Sc-167mp	1956	6,5	OUG 30/2000
55.	1.6.2	Teren	Teren aferent Școlii cu clasele I-VIII Cacica situat în satul Cacica, comuna Cacica, județul Suceava, suprafața – 6.183 mp., parcela nr. 1164/1, N – Parohia romano-catolică Cacica”, E – acces Biserica romano –catolică Cacica, S, V, - pârâul	1890	55636 43281	OUG 30/2000 Modificare conform HCL nr. 73/2009 și HG nr. 422/2011

			Cacica			
56.	1.6.2	Școala cu clasele I-VIII Cacica	Nr. inv. 1001, din cărămidă cu acoperiș tablă, Sc-1340mp	1971	100,8	OUG 30/2000
57.	1.6.2	Teren	Teren aferent Școlii cu clasele I-VIII Pîrteștii de Sus situat în satul Pîrteștii de Sus, comuna Cacica, județul Suceava, suprafața – 2.900 mp., N – domeniul privat al Școlii cu clasele I-VIII Pîrteștii de Sus, E – Crețu Zaharie, S – drum național DN 2E, V – Micuțaru Ionel		35777	OUG 30/2000 <i>Modificare conform HCL nr. 73/2009 și HG nr. 422/2011</i>
58.	1.6.2	Școala cu clasele I-VIII Pîrteștii de Sus	Nr. inv. 1001, din cărămidă cu acoperiș tablă, Sc-776mp	1972	83,7	OUG 30/2000
59.	1.6.2	Teren	aferent Școlii cu clasele I-VIII Solonețu Nou, comuna Cacica, județul Suceava, suprafața – 3838, N – drum comunal DC 18, E – domeniul privat al Școlii cu clasele I-VIII Solonețu Nou, S – Budaș Cazimir, V – Budaș Cazimir		2686,6	OUG 30/2000 Domeniul public al comunei Cacica conform Hotărârii Consiliului Local nr. 94/2012 <i>Modificare conform HCL nr. 94/2012 și HG nr. 261/2013</i>
60.	1.6.2	Școala cu clasele I-VIII	Situată în satul Solonețu Nou, comuna Cacica, județul Suceava, corp A, construită din cărămidă, cu acoperiș din tablă tip Lindab, suprafață construită – 228 mp, suprafață desfășurată – 456 mp	2000	658377	Domeniul public al comunei Cacica conform Hotărârii Consiliului Local nr. 94/2012 <i>Modificare conform HCL nr. 94/2012 și HG nr. 261/2013</i>
61.	1.3.7.1	Drum împietruit	Neclasat, Cacica, de la Andronic Minodora la Andronic Vasile, L-0,15km, l-5m		60000	OUG 43/1997, republicată, <i>Completare conform H.C.L. nr. 20/2003 și H.G. 1170/2004</i>
62.	1.3.7.1	Drum împietruit	Neclasat, Cacica, de la Niga Vasile la Dziurcovschi Francisca, L-0,8km, l-6m		320000	OUG 43/1999, republicată, <i>Completare conform H.C.L. nr. 20/2003 și H.G. 1170/2004</i>
63.	1.3.7.1	Drum împietruit	Neclasat, Cacica, de la Hopulele Nicolae la Strugaru Silvia, L-0,2km, l-4m		80000	OUG 43/1997, republicată, <i>Completare conform H.C.L. nr. 20/2003 și H.G. 1170/2004</i>
64.	1.3.7.1	Drum împietruit	Neclasat, Cacica, de la Hopulele Mihai la Biserica romano-catolică, L-0,8km, l-6m		330000	OUG 43/1997, republicată, <i>Completare conform H.C.L. nr. 20/2003 și H.G. 1170/2004</i>
65.	abrogat					
66.	1.3.7.1	Drum împietruit	Neclasat, Cacica, de la Andronic Alexandru la Ștelmac Otto pe lângă islaz, L-0,2km, l-4m		40000	OUG 43/1997, republicată, <i>Completare conform H.C.L. nr. 20/2003 și H.G. 1170/2004</i>
67.	1.3.7.1	Drum împietruit	Neclasat, Cacica, de la Radu Țabrea la limită pădure Poarta Liniei, L-0,8km, l-6m		320000	OUG 43/1997, republicată, <i>Completare conform H.C.L. nr. 20/2003 și H.G. 1170/2004</i>
68.	abrogat					
69.	1.6.2.	Școala cu clasele I-VIII Solonețu Nou, corp B	situată în satul Solonețu Nou, comuna Cacica, județul Suceava, construită din cărămidă, cu acoperiș tablă tip Lindab, suprafața construită – 455 mp, suprafața desfășurată – 909 mp	2000	535439	OUG 30/2000 Domeniul public al comunei Cacica conform Hotărârii Consiliului Local nr. 85/2011 <i>Modificare conform HCL nr. 94/2012 și HG nr. 261/2013</i>
70.	abrogat					
71.	1.3.7.1.	Drum vicinal	Drum împietruit situat în satul Cacica, comuna Cacica, județul Suceava, de la Slavic Bruno la Slavic Anton, lungime-250 m, lățime-6 m.	1945	10	Domeniul public al comunei Cacica conform Hotărârii Consiliului Local nr. 74/2009
72.	1.3.7.1.	Drum vicinal	Drum de pământ situat în satul Cacica, comuna Cacica, județul Suceava, de la drum comunal DC 17 (Țabrea Radu) la bazin apă și puțuri foraj, lungime-1100 m, lățime-4 m.	1945	22	Domeniul public al comunei Cacica conform Hotărârii Consiliului Local nr. 74/2009
73.	1.3.7.1.	Drum vicinal	Drum de pământ situat în satul Pîrteștii de Sus, comuna Cacica, județul Suceava, de la drumul județean DJ 178E la drumul comunal DC 21 prin zona „După livezi” cu acces la bazin apă și puțuri foraj, lungime-1.800 m, lățime-4m.	1945	36	Domeniul public al comunei Cacica conform Hotărârii Consiliului Local nr. 74/2009
74.	1.3.7.1.	Drum	Drum împietruit situat în satul Cacica,	1902	2,6	Domeniul public al comunei

		vicinal	comuna Cacica, județul Suceava, de la drum tronson I SAPARD la locuința Cojocar Maria spre stația de epurare, lungime-130 m, lățime-4 m.			Cacica conform Hotărârii Consiliului Local nr. 74/2009 și HG 422/2011
75.	1.3.7.1.	Drum vicinal	Drum împietruit situat în satul Pîrteștii de Sus, comuna Cacica, județul Suceava, de la drum județean DJ 178E la drum comunal DC 21 pe la Anton a Morarului, lungime-150 m, lățime-5m	1945	3	Domeniul public al comunei Cacica conform Hotărârii Consiliului Local nr. 74/2009 și HG 422/2011
76.	1.3.7.1.	Drum vicinal	Drum împietruit situat în satul Pîrteștii de Sus, comuna Cacica, județul Suceava, de la drum județean DJ 178E la drum comunal DC 21 pe izlaz partea de nord, lungime-500 m, lățime-5m	1945	10	Domeniul public al comunei Cacica conform Hotărârii Consiliului Local nr. 74/2009 și HG 422/2011
77.	1.3.7.1.	Drum vicinal	Drum împietruit situat în satul Pîrteștii de Sus, comuna Cacica, județul Suceava, de la drum național DN 2E la drumul Biserica Sf. Voievozi pe la Ciernei D. David, lungime-0,35 Km, lățime-3m	1926	6	Domeniul public al comunei Cacica conform Hotărârii Consiliului Local nr. 74/2009 și HG 422/2011
78.	1.3.7.1.	Uliță	Drum de pământ situat în satul Cacica, comuna Cacica, județul Suceava, de la drum comunal DC 17 la drum Poștă prin spatele locuinței Teodorovici, lungime-70 m, lățime-3m	1945	1,2	Domeniul public al comunei Cacica conform Hotărârii Consiliului Local nr. 74/2009 și HG 422/2011
79.	1.3.7.1.	Drum de exploatare	Drum de pământ situat în satele Pîrteștii de Sus și Runcu, comuna Cacica, județul Suceava, de la drum național DN 2E (Ilișoi Gheorghe) la intravilan satul Runcu pe la sud de Pădurea Tonog, lungime-3.150 m, lățime-4 m	1926	63	Domeniul public al comunei Cacica conform Hotărârii Consiliului Local nr. 74/2009 <i>Completare conform H.C.L 74/2009 și HG 422/2011</i>
80.	1.3.7.1.	Drum vicinal	Drum de pământ situat în satul Pîrteștii de Sus, comuna Cacica, județul Suceava, de la drum național DN 2E la locuințe zona „Bahnă 1”, lungime-300 m, lățime-6 m	1992	6	Domeniul public al comunei Cacica conform Hotărârii Consiliului Local nr. 74/2009 <i>Completare conform H.C.L 74/2009 și HG 422/2011</i>
81.	1.3.7.1.	Drum vicinal	Drum de pământ situate în satul Pîrteștii de Sus, comuna Cacica, județul Suceava, de la drum național DN 2E la locuințe zona „Bahnă 2”, lungime-550 m, lățime-8 m	1992	11	Domeniul public al comunei Cacica conform Hotărârii Consiliului Local nr. 74/2009 <i>Completare conform H.C.L 74/2009 și HG 422/2011</i>
82.		Teren	Situat la locul numit „Livada Salinei” în satul Cacica, comuna Cacica, județul Suceava, suprafața-77.686 mp, N,S-drumuri comunale, E-Solcan Petru, V-Parascan Nicolae, corp de proprietate nr. 30425, 30426 și 30428	1978	31	Domeniul public al comunei Cacica conform Hotărârii Consiliului Local nr. 74/2009 <i>Completare conform H.C.L 74/2009 și HG 422/2011</i>
83.		Teren	Situat la locul numit „După blocuri” în satul Cacica, comuna Cacica, județul Suceava, suprafața-17.343 mp, N,E,S-Salina Cacica, V-Lupoaie Gavril și drum comunal, corp de proprietate nr. 30017	2006	17,3	Domeniul public al comunei Cacica conform Hotărârii Consiliului Local nr. 74/2009 <i>Completare conform H.C.L 74/2009 și HG 422/2011</i>
84.		Teren	Amenajare acces Biserica Romano-Catolică Cacica situat în satul Cacica, comuna Cacica, județul Suceava, suprafața-400 mp, N,V-Școala Cacica, E-drum comunal, S-pârâul Cacica	2008	2,8	Domeniul public al comunei Cacica conform Hotărârii Consiliului Local nr. 74/2009 <i>Completare conform H.C.L 74/2009 și HG 422/2011</i>
85.		Teren	Situat în satul Cacica, comuna Cacica, județul Suceava, suprafața-1.383 mp, N-izlaz comunal, E-Chidovăț Iosif, S-drum vicinal, V- Ețcu Ioan și izlaz comunal, corp de proprietate nr. 30296 și 30318	1968	6,9	Domeniul public al comunei Cacica conform Hotărârii Consiliului Local nr. 74/2009 <i>Completare conform H.C.L 74/2009 și HG 422/2011</i>
86.		Teren	Situat în satul Pîrteștii de Sus, comuna Cacica, județul Suceava, suprafața-1.212 mp, N,E,V-izlaz comunal, S-drum vicinal, corp de proprietate nr. 30354, 30355 și 30356	1968	6,06	Domeniul public al comunei Cacica conform Hotărârii Consiliului Local nr. 74/2009 <i>Completare conform H.C.L 74/2009 și HG 422/2011</i>
87.		Teren	Situat în satul Cacica, comuna Cacica, județul Suceava, suprafața-4.306 mp, N-pârâul Cacica, E-Andronic Vasile, S-Andronic Vasile și Cojocar Maria, V-afluent pârâu Cacica, corp de proprietate nr. 1034, 1035 și 1036	1968	43,06	Domeniul public al comunei Cacica conform Hotărârii Consiliului Local nr. 74/2009 <i>Completare conform H.C.L 74/2009 și HG 422/2011</i>
88.		Teren	Situat în satul Pîrteștii de Sus, comuna Cacica, județul Suceava, suprafața-500 mp, N-moștenitori Cobeli Octavian, E-	1968	12,1	Domeniul public al comunei Cacica conform Hotărârii Consiliului Local nr. 74/2009

			pârâul Soloneț, S-Gorcea Nicanor, V-Gorcea Nicanor și drum vicinal, corp de proprietate nr. 30075			Completare conform H.C.L 74/2009 și HG 422/2011
89.		Teren	Situat în satul Pîrteștii de Sus, comuna Cacica, județul Suceava, suprafața-744 mp, N-domeniu public Comuna Cacica, E-saleduct Salina Cacica, S-S.C. Test Prolemn S.R.L., V-Gorcea Nicanor, corp de proprietate nr. 30341	2009	11,16	Domeniul public al comunei Cacica conform Hotărârii Consiliului Local nr. 74/2009 Completare conform H.C.L 74/2009 și HG 422/2011
90.		Teren	Situat în satul Pîrteștii de Sus, comuna Cacica, județul Suceava, suprafața 215 mp, N-moștenitori Sava Constantin, E-pârâul Soloneț, S-Cojocaru Simion, V-saleduct Salina Cacica, corp de proprietate nr. 30351	2009	1,075	Domeniul public al comunei Cacica conform Hotărârii Consiliului Local nr. 74/2009 Completare conform H.C.L 74/2009 și HG 422/2011
91.		Teren	Situat în satul Cacica, comuna Cacica, județul Suceava, suprafața 25 mp, N-pârâul Soloneț, E-cale ferată, S-Lazarovici Iosif, V-DN 2E	2009	0,60	Domeniul public al comunei Cacica conform Hotărârii Consiliului Local nr. 74/2009 Completare conform H.C.L 74/2009 și HG 422/2011
92.	abrogat					
93.		Teren	Situate în satul Pîrteștii de Sus, comuna Cacica, județul Suceava, suprafața-6541 mp, N, E și V drumuri de acces, S-domeniul privat al Comunei Cacica, corpuri de proprietate nr. 30185, 30186, 30187, 30188, 30189,30190, 30191, 30192, 30193 și 30194	2009	98115	Domeniul public al comunei Cacica conform Hotărârii Consiliului Local nr. 7/2011 Completare conform HCL 7/2011 și HG 793/2011
94.	1.3.7.1.	Drum vicinal	Drum de pământ situate în satul Pîrteștii de Sus, comuna Cacica, județul Suceava, suprafața-3413 mp, N – izlaz comuna Pîrteștii de Jos, E și V- domeniu privat Comuna Cacica, S-drum comunal DC 21, corp de proprietate nr. 30243	2009	51195	Domeniul public al comunei Cacica conform Hotărârii Consiliului Local nr. 7/2011 Completare conform HCL 7/2011 și HG 793/2011
95.	1.3.7.1.	Drum vicinal	Drum de pământ situate în satul Pîrteștii de Sus, comuna Cacica, județul Suceava, suprafața-22005 mp, N, E și V- domeniu privat Comuna Cacica, S-drum comunal DC 21, corp de proprietate nr. 30244	2009	330075	Domeniul public al comunei Cacica conform Hotărârii Consiliului Local nr. 7/2011 Completare conform HCL 7/2011 și HG 793/2011
96.		Teren	situat în satul Pârteștii de Sus, comuna Cacica, județul Suceava, aferent Punctului de informare turistică, cu următoarele vecinătăți: Nord – drum național DN 2E, Sud – Andronic Estera și Andronic Lidia, Est – Ilișoi Gheorghe și Ilișoi Mihaela, Vest – Andronic Elena, suprafață totală 942 mp, imobil nr. 30609, Carte funciară 30609	2006	18,848	Domeniu public al comunei Cacica potrivit Hotărârii Consiliului Local nr. 77/2013 Completare conform HCL 77/2013 și HG 688/2014
97.	1.6.2.	Clădire punct de informare turistică	situat în satul Pârteștii de Sus, comuna Cacica, județul Suceava, în suprafață construită de 123 mp, din cărămidă cu acoperiș țigla, edificată în anul 2013	2013	656,216	Domeniu public al comunei Cacica potrivit Hotărârii Consiliului Local nr. 77/2013 Completare conform HCL 77/2013 și HG 688/2014
98.	1.6.2.	Cămin cultural	-satul Pârteștii de Sus, comuna Cacica, județul Suceava, teren intravilan, în suprafață de 1.250 mp – curți construcții, cu următoarele vecinătăți: E-garaj autospecială pompieri, N-parcare autoturisme primărie, V-Post Poliție Cacica, S-drum național DN 2E, nr. cadastral 30465 - C1 – cămin cultural, din lemn, cu acoperiș din tablă, regim de înălțime P+Ep, în suprafață totală construită de 396 mp, suprafață totală desfășurată de 491 mp, nr. cadastral 30465-C1 - C2 anexă cămin cultural, din lemn, cu acoperiș din tablă, regim de înălțime P, în suprafață de 221 mp, suprafață totală desfășurată de 221 mp, nr. cadastral 30465-C2	2022	Valoare totală: 2.231,05 Din care: Teren: 9,971 Construcții 2.221,079	H.C.L nr. 27 din 6.05.2011, H.C.L. nr. 46 din 25.07.2022, Proces verbal de recepție la terminarea lucrărilor de construire nr. 5414 din 14.07.2022, C.F. 30465, Comuna Cacica
99	1.8.1. 1.8.6. 1.8.7. 1.8.8. 1.8.12.	Sistem de alimentare cu apă	Sat Cacica, Sat Pârteștii de Sus, Comuna Cacica, Județul Suceava • Rețea alimentare cu apă are o lungime totală de 10.860 ml, conducte	2022	13.880,398	Autorizația de construire nr. 71 din 03.12.2018, Proces verbal de recepție nr. 4129 din 06.06.2022, CF nr. 33678 Cacica

	1.8.13.		<p>din PEID cu diametre între 110 și 140 mm, compusă din:</p> <p>Rețea distribuție D 110 mm – 5.644 ml compusă din:</p> <p>C5 –3 cămine de vane, un hidrant și 3 cămine branșament, cu suprafața construită/desfășurată 37 mp, amplasate pe drum comunal, având nr. cadastral 33678</p> <p>C1-1 cămin de vane și 2 cămine branșament, cu suprafața construită/desfășurată 14 mp și C2 - 1 cămin de vane, cu suprafața construită/desfășurată 21 mp, amplasate pe drum județean DJ 178A, având nr. cadastral 31846</p> <p>C3 - 1 cămin de vane, cu suprafața construită/desfășurată 5 mp și C4 – suprafața construită/desfășurată 2 mp – amplasate pe drum județean DJ 178A, având nr. cadastral 33158</p> <p>C1 –6 cămine de vane, 2 hidranți și 25 cămine branșament, cu suprafața construită/desfășurată 320 mp, amplasate pe drum județean DJ 178A, având nr. cadastral 31847</p> <p>C2–1 cămin de vane și 1 hidrant, cu suprafața construită/desfășurată 13 mp, amplasate pe drum județean DJ 209L, având nr. cadastral 36408</p> <p>C2 –2 cămine de vane și 4 cămine branșament, cu suprafața construită/desfășurată 87 mp, amplasate pe drum comunal, având nr. cadastral 36949</p> <p>C2 - 6 cămine de vane, 3 hidranți și 44 cămine branșament, cu suprafața construită/desfășurată 495 mp și C3 –2 cămine de vane, cu suprafața construită/desfășurată 10 mp, amplasate pe drum național DN 2E, având nr. cadastral 37067</p> <p>C2 –1 cămin de vane, 1 hidrant și 13 cămine branșament, cu suprafața construită/desfășurată 103 mp, C3 –1 cămin de vane, 1 hidrant și 10 cămine branșament, cu suprafața construită/desfășurată 102 mp, C4 –2 cămine de vane și 2 cămine branșament, cu suprafața construită/desfășurată 35 mp, C6 –1 cămin de vane, cu suprafața construită/desfășurată 4 mp, C7 – 4 cămine de vane, 2 hidranți și 28 cămine branșament, cu suprafața construită/desfășurată 322 mp și C8 –4 cămine de vane și 20 cămine branșament, cu suprafața construită/desfășurată 192 mp, amplasate pe drum național DN 2E, având nr. cadastral 37075</p> <p>C1 – rețea, cu suprafața construită/desfășurată 35 mp, amplasată pe drum comunal, având nr. cadastral 35296</p> <p>C1 – rețea de distribuție subterană, 1 hidrant, cu suprafața construită/desfășurată 14 mp, amplasate pe drum comunal, având nr. cadastral 30075</p> <p>C1 – rețea de distribuție subterană, cu suprafața construită /desfășurată 17 mp, amplasate pe drum comunal, având nr. cadastral 30341</p> <p>C1 – rețea de distribuție subterană, cu suprafața construită /desfășurată 3 mp,</p>		<p>CF nr. 31846 Cacica CF nr. 33158 Cacica CF nr. 31847 Cacica CF nr. 36408 Cacica CF nr. 36949 Cacica CF nr. 37067 Cacica CF nr. 37075 Cacica CF nr. 35296 Cacica CF nr. 30075 Cacica CF nr. 30341 Cacica CF nr. 30351 Cacica CF nr. 35324 Cacica CF nr. 32172 Cacica CF nr. 30296 Cacica CF nr. 30355 Cacica CF nr. 37027 Cacica CF nr. 32178 Cacica CF nr. 32180 Cacica CF nr. 32187 Cacica CF nr. 36622 Cacica CF nr. 37053 Cacica CF nr. 30318 Cacica CF nr. 36715 Cacica CF nr. 30356 Cacica CF nr. 37026 Cacica CF nr. 37005 Cacica</p>
--	---------	--	--	--	---

			<p>amplasate pe drum comunal, având nr. cadastral 30351</p> <p>C3 – rețea de distribuție subterană, cu suprafața construită/desfășurată 28 mp, amplasate pe teren aferent stației de epurare, având nr. cadastral 35324</p> <p>- Rețea distribuție D 125 mm – 2.225 ml compusă din:</p> <p>C4 – 2 hidranți și 53 racorduri, cu suprafața construită/desfășurată 312 mp, amplasate pe drum comunal DC17, având nr. cadastral 32172</p> <p>- Rețea distribuție D 140 mm – 2.991 ml compusă din:</p> <p>C6 – rețea cu suprafața construită/desfășurată 7 mp, amplasate pe teren aferent rezervor și stație clorinare apă, având nr. cadastral 30296</p> <p>C6 – rețea cu suprafața construită/desfășurată 3 mp, amplasată pe teren aferent rezervor și stație clorinare apă, având nr. cadastral 30355</p> <p>C3 – rețea cu suprafața construită/desfășurată 48 mp, amplasată pe drum comunal, având nr. cadastral 37027</p> <p>C2 – rețea cu suprafața construită/desfășurată 33 mp, amplasată pe drum comunal, având nr. cadastral 32178</p> <p>C2 – 4 cămine de vane, 3 hidranți și 40 cămine branșament, cu suprafața construită/desfășurată 274 mp, amplasată pe drum comunal DC17, având nr. cadastral 32180</p> <p>C1 – 2 cămine de vane, un hidrant și 18 cămine branșament, cu suprafața construită/desfășurată 175 mp și C3 – 1 cămin de vane, cu suprafața construită/desfășurată de 5 mp, amplasată pe drum comunal DC17, având nr. cadastral 32172</p> <p>C1 - 3 cămine de vane, 2 hidranți și 34 cămine branșament, cu suprafața construită/desfășurată 239 mp, amplasată pe drum comunal DC21, având nr. cadastral 32187</p> <p>C1 – 2 cămine de vane, 2 hidranți și 14 cămine branșament, cu suprafața construită/desfășurată 135 mp, amplasată pe drum comunal, având nr. cadastral 36622</p> <p>C2 – 8 cămine de vane, 3 hidranți și 41 cămine branșament, cu suprafața construită/desfășurată 322 mp și C3 – 1 cămin de vane și 4 cămine branșament, cu suprafața construită /desfășurată 32 mp, amplasată pe drum județean 178E, având nr. cadastral 37053</p> <p>Statie Pompare Apa Potabila SP1 subterană, cu suprafața construită/desfășurată 12 mp, amplasată pe drum comunal, având nr. cadastral 36949</p> <p>C1 - Rezervor R1 150 mc - cu suprafața construită/desfășurată de 48 mp, C4 - cămin de vane subteran, în suprafață construită/desfășurată de 10 mp, inclusiv racorduri electrice, având nr. cadastral 30296</p> <p>C1 – Rezervor R2 150 mc - în suprafață construită/desfășurată de 48 mp, C3 –</p>		
--	--	--	--	--	--

			<p>cămin de vane subteran, cu suprafață construită/desfășurată de 12 mp, inclusiv racorduri electrice, având nr. cadastral 30355</p> <p>Captare apă, inclusiv racord electric C3 - puț de apă subteran, în suprafață construită/desfășurată de 5 mp, având nr. cadastral 30296 C2 – puț de apă subteran, în suprafață construită/desfășurată de 5 mp, având nr. cadastral 30318 C2 – puț de apă subteran, în suprafață construită/desfășurată de 5 mp, având nr. cadastral 36715 C2 – puț de apă subteran, în suprafață construită/desfășurată de 6 mp, având nr. cadastral 30356 C2 – puț de apă subteran, în suprafață construită/desfășurată de 5 mp, având nr. cadastral 37027 C2 – puț de apă subteran, în suprafață construită/desfășurată de 5 mp, având nr. cadastral 37026</p> <p>Statie clorinare apa, inclusiv racord electric C2 – stație clorinare apă, regim de înălțime P, în suprafață construită/desfășurată de 7 mp, având nr. cadastral 30296 C2 – stație clorinare apă, regim de înălțime P, în suprafață construită/desfășurată de 7 mp, având nr. cadastral 30355</p> <p>Conductă aducțiune D 90 mm, 710 ml C5 – conductă aducțiune subterană, în suprafață construită/desfășurată de 21 mp, având nr. cadastral 30296 C1 – conductă aducțiune subterană, în suprafață construită/desfășurată de 3 mp, având nr. cadastral 30318 C1 – conductă aducțiune subterană, în suprafață construită/desfășurată de 91 mp, având nr. cadastral 36715 C4 – conductă aducțiune subterană, în suprafață construită/desfășurată de 10 mp și C5 – conductă aducțiune subterană, în suprafață construită/desfășurată de 3 mp, având nr. cadastral 30355 C1 – conductă aducțiune subterană, în suprafață construită/desfășurată de 37 mp, având nr. cadastral 37026 C1 – conductă aducțiune subterană, în suprafață construită/desfășurată de 81 mp, având nr. cadastral 37027 C1 – conductă aducțiune subterană, în suprafață construită/desfășurată de 22 mp, având nr. cadastral 32178 C1 – conductă aducțiune subterană, în suprafață construită/desfășurată de 2 mp, având nr. cadastral 37005</p>			
--	--	--	--	--	--	--

**SECȚIUNE II
Bunuri mobile**

Nr. crt.	Codul de clasificare	Denumirea bunului	Elemente de identificare	Anul dobândirii/dării în folosință	Valoarea de inventar (lei)	Situația juridică actuală
1.	abrogat					
2.	abrogat					
3.	abrogat					
4.	abrogat					
5.	abrogat					
6.	42293	Autospecial a PSI	ATI R 12215, nr. inv. 4092	1995	599	donaje (transferări)
7.	abrogat					

Anexa nr. 11 b la Statutul comunei Cacica

Inventarul bunurilor care alcătuiesc domeniul privat al
comunei CACICA, județul Suceava,

Nr. crt.	Codul de clasificare	Denumirea bunului	Elemente de identificare	Anul dobândirii și/sau al dării în folosință	Valoarea de inventar	Situația juridică actuală
					mii lei	
0	1	2	3	4	5	6
CAP I - TERENURI						
1		Teren	Situat la locul numit „Bahnă 1”, satul Pârteștii de Sus, comuna Cacica, județul Suceava, suprafața 1950 mp arabil, imobil nr. 30719, C.F. 30719.		12,682	HCL nr 67 din 18.11.2010
2			Abrogat			
3			Abrogat			
4		Teren	Situat la locul numit „livada școlii Maidan”, satul Solonețu Nou, comuna Cacica, județul Suceava, suprafața 1472 mp fânețe naturale, imobil nr. 1321, C.F. 879	2006	12,808	H.C.L nr. 20 din 17.04.2006
5		Teren	Situat la locul numit „dispensar uman”, satul Solonețu Nou, comuna Cacica, județul Suceava, suprafața 188 mp curți construcții, imobil nr. 990, C.F. 140.	2006	1635,790	H.C.L nr. 20 din 17.04.2006
6		Teren	Situat la locul numit „dispensar uman”, satul Solonețu Nou, comuna Cacica, județul Suceava, suprafața 272 mp curți construcții, imobil nr. 970, C.F. 140.	2006	2366,670	H.C.L nr. 20 din 17.04.2006

7	Teren	Situat la locul numit „dispensar uman”, satul Solonețu Nou, comuna Cacica, județul Suceava, suprafața 114 mp curți construcții, imobil nr. 989, C.F. 140.	2006	991,990	H.C.L nr. 20 din 17.04.2006
8		Abrogat			
9	Teren	Situat la locul numit „vis-a-vis de Leon”, satul Solonețu Nou, comuna Cacica, județul Suceava, suprafața 2261 mp curți construcții, imobil nr. 1004, C.F. 143.	2006	5,902	H.C.L nr. 20 din 17.04.2006
10		Abrogat			
11	Teren	Situat la locul numit „vis-a-vis magazin Adela”, satul Solonețu Nou, comuna Cacica, județul Suceava, suprafața 885 mp arabil, parcela nr. 109	2006	7,700	H.C.L nr. 20 din 17.04.2006
12	Teren	Situat la locul numit „lângă cămin vechi”, satul Solonețu Nou, comuna Cacica, județul Suceava, suprafața 1009 mp pășune, parcela nr. 110	2006	8,779	H.C.L nr. 20 din 17.04.2006
13	Teren	Situat la locul numit „sub cămin vechi”, satul Solonețu Nou, comuna Cacica, județul Suceava, suprafața 270 mp curți construcții, imobil nr. 1346, C.F. 876.	2006	2,349	H.C.L nr. 20 din 17.04.2006
14	Teren	Situat la locul numit „locuință chiriaș Beleş Pavel”, satul Solonețu Nou, comuna Cacica, județul Suceava, suprafața 337 mp curți construcții, imobil nr. 1347, C.F. 875.	2006	2,932	H.C.L nr. 20 din 17.04.2006
15	Teren	Situat la locul numit „spatele cămin vechi”, satul Solonețu Nou, comuna Cacica, județul Suceava, suprafața 390 mp arabil, parcela nr 113	2006	3,393	H.C.L nr. 20 din 17.04.2006
16	Teren	Situat la locul numit „spatele cămin vechi”, satul Solonețu Nou, comuna Cacica, județul Suceava, suprafața 213 mp fânețe naturale, parcela 114	2006	1,853	H.C.L nr. 20 din 17.04.2006
17	Teren	Situat la locul numit „spatele cămin vechi”, satul Solonețu Nou, comuna Cacica, județul Suceava, suprafața 470 mp curți construcții, parcela 115	2006	4,272	H.C.L nr. 20 din 17.04.2006
18	Teren	Situat la locul numit „Către Neagra”, satul Runcu, comuna Cacica, județul Suceava, suprafața 2062 mp fânețe naturale, imobil nr. 1000, C.F. 578.	2006	5,382	H.C.L nr. 20 din 17.04.2006
19	Teren	Situat la locul numit „Către Neagra”, satul Runcu, comuna Cacica, județul Suceava, suprafața 2115 mp fânețe naturale, imobil nr. 999, C.F. 578.	2006	5,520	H.C.L nr. 20 din 17.04.2006
20	Teren	Situat la locul numit „Către Neagra”, satul Runcu, comuna Cacica, județul Suceava, suprafața 2048 mp fânețe naturale, imobil nr. 998, C.F. 578.	2006	5,346	H.C.L nr. 20 din 17.04.2006
21	Teren	Situat la locul numit „limită cu Poieni Solca”, satul Runcu, comuna Cacica, județul Suceava, suprafața 2942 mp arabil, imobil nr. 997, C.F. 705.	2006	7,680	H.C.L nr. 20 din 17.04.2006

22		Abrogat				
23	Teren	Situat la locul numit „Dealul Cojocului lângă Albu Petrea”, satul Runcu, comuna Cacica, județul Suceava, suprafața 1617 mp arabil, imobil nr. 1001, C.F. 602	2006	11,256	H.C.L nr. 20 din 17.04.2006	
24	Teren	Situat la locul numit „Dealul Cojocului fost Gorcea Vle”, satul Runcu, comuna Cacica, județul Suceava, suprafața 4067 mp arabil, imobil nr. 1002, C.F. 603.	2006	28,310	H.C.L nr. 20 din 17.04.2006	
25	Teren	Situat la locul numit „Dealul Cojocului fost Gorcea Vle”, satul Runcu, comuna Cacica, județul Suceava, suprafața 2750 mp arabil, imobil nr. 1003, C.F. 603.	2006	19,142	H.C.L nr. 20 din 17.04.2006	
26	Teren	Situat la locul numit „Căsoaie la gară”, satul Pârteștii de Sus, comuna Cacica, județul Suceava, suprafața 603 mp. curți clădiri, parcela 127	2006	15,740	H.C.L nr. 20 din 17.04.2006	
27	Teren	Situat la locul numit „Căsoaie la gară”, satul Pârteștii de Sus, comuna Cacica, județul Suceava, suprafața 407 mp. curți clădiri, parcela 128	2006	10622,510	H.C.L nr. 20 din 17.04.2006	
28						
29	Teren	Situat la locul numit "imaș sub locuința Turcu Cristin", satul Pârteștii de Sus, comuna Cacica, județul Suceava, suprafața 500 mp. curți clădiri, imobil nr. 991, C.F. 704.	2006	4,351	H.C.L. nr. 20 din 17.04.2006	
30	Teren	Situat la locul numit "concesiune Todos Aurora", satul Pârteștii de Sus, comuna Cacica, județul Suceava, suprafața 1000 mp. curți clădiri, parcela 131	2006	8,701	H.C.L. nr. 20 din 17.04.2006	
31		Abrogat				
32		Abrogat				
33		Abrogat				
34	Teren	Situat la locul numit "Coastă Dormidon", satul Pârteștii de Sus, comuna Cacica, județul Suceava, suprafața 1489 mp. pășune, imobil nr. 1143, C.F. 821	2006	1,257	H.C.L. nr. 20 din 17.04.2006	
35	Teren	Situat la locul numit "Coastă Dormidon", satul Pârteștii de Sus, comuna Cacica, județul Suceava, suprafața 419 mp. pășune, imobil nr. 1131, C.F. 816	2006	4,467	H.C.L. nr. 20 din 17.04.2006	
36		Abrogat				
37		Abrogat				
38	Teren	Situat la locul numit "Neagra la Buhai", satul Pârteștii de Sus, comuna Cacica, județul Suceava, suprafața 4406 mp. fânețe naturale, parcela 134	2006	7,667	H.C.L. nr. 20 din 17.04.2006	
39	Teren	Situat la locul numit "Neagra la Buhai", satul Pârteștii de Sus, comuna Cacica, județul Suceava, suprafața 3702 mp. fânețe naturale, parcela 135	2006	6443,290	H.C.L. nr. 20 din 17.04.2006	
40	Teren	Situat la locul numit "La Jișca", satul Pârteștii de Sus, comuna Cacica, județul Suceava, suprafața 300 mp. curți construcții, parcela 136	2006	5,221	H.C.L. nr. 20 din 17.04.2006	

41	Teren	Situat la locul numit "La Jișca", satul Pârteștii de Sus, comuna Cacica, județul Suceava, suprafața 1898 mp. arabil, parcela 137	2006	33,029	H.C.L. nr. 20 din 17.04.2006
42	Teren	Situat la locul numit "La Jișca", satul Pârteștii de Sus, comuna Cacica, județul Suceava, suprafața 858 mp. arabil, parcela 138	2006	14,931	H.C.L. nr. 20 din 17.04.2006
43	Teren	Situat la locul numit „concesiune Gorcea Ovidiu”, satul Pârteștii de Sus, comuna Cacica, județul Suceava, suprafața 300 mp. curți clădiri, parcela 139	2006	7,831	H.C.L. nr. 20 din 17.04.2006
44	Teren	Situat la locul numit „spatele locuinței Gorcea Ovidiu”, satul Pârteștii de Sus, comuna Cacica, județul Suceava, suprafața 397 mp. curți clădiri, imobil nr. 1324, C.F. 348.	2006	8,757	H.C.L. nr. 20 din 17.04.2006
45	Teren	Situat la locul numit „în spatele primăriei”, satul Pârteștii de Sus, comuna Cacica, județul Suceava, suprafața 3933 mp. fânețe naturale, imobil nr. 36911, C.F. 36911	2006	34,569	H.C.L. nr. 20 din 17.04.2006
46	Teren	Situat la locul numit „sub clădiri anexe est primărie”, satul Pârteștii de Sus, comuna Cacica, județul Suceava, suprafața 1431 mp. curți construcții, imobil nr. 32055, C.F. 32055.	2006	21,465	H.C.L. nr. 20 din 17.04.2006
47	Teren	Situat la locul numit „Primăria Nouă”, satul Pârteștii de Sus, comuna Cacica, județul Suceava, suprafața 1326 mp. curți clădiri, imobil nr. 1326, C.F. 30548.	2006	34,613	H.C.L. nr. 20 din 17.04.2006
48	Teren	Situat la locul numit „Rodină 1 – zonă protejată”, satul Pârteștii de Sus, comuna Cacica, județul Suceava, suprafața 1000 mp. curți clădiri, imobil nr. 890, C.F. 707.	2006	8,701	H.C.L. nr. 20 din 17.04.2006
49	Teren	Situat la locul numit „Rodină 1 – concesiune Andronic Aurora”, satul Pârteștii de Sus, comuna Cacica, județul Suceava, suprafața 1000 mp. curți clădiri, imobil nr. 891, C.F. 708	2006	8,701	H.C.L. nr. 20 din 17.04.2006
50	Teren	Situat la locul numit „Rodină 1 – producere energie.”, satul Pârteștii de Sus, comuna Cacica, județul Suceava, suprafața 13450 mp. arabil, imobil nr. 892, C.F. 703.	2006	117,030	H.C.L. nr. 20 din 17.04.2006
51		Abrogat			
52		Abrogat			
53		Abrogat			
54		Abrogat			
55		Abrogat			
56		Abrogat			
57		Abrogat			
58	Teren	Situat la locul numit „Rodină 1 – PUZ”, satul Pârteștii de Sus, comuna Cacica, județul Suceava, suprafața 1205 mp. arabil, imobil nr. 30133, C.F. 30133	2006	10,405	H.C.L. nr. 20 din 17.04.2006
59		Abrogat			
60		Abrogat			
61		Abrogat			
62		Abrogat			

63		Abrogat			
64		Abrogat			
65		Abrogat			
66		Abrogat			
67		Abrogat			
68		Abrogat			
69		Abrogat			
70		Abrogat			
71	Teren	Situat la locul numit „Rodină 1 – PUZ”, satul Pârteștii de Sus, comuna Cacica, județul Suceava, suprafața 1000 mp. arabil, imobil nr. 30146, C.F. 30146	2006	8,635	H.C.L nr. 20 din 17.04.2006
72	Teren	Situat la locul numit „Rodină 1 – PUZ”, satul Pârteștii de Sus, comuna Cacica, județul Suceava, suprafața 1000 mp. arabil, imobil nr. 30145, C.F. 30145	2006	8,635	H.C.L nr. 20 din 17.04.2006
73	Teren	Situat la locul numit „Rodină 1 – PUZ”, satul Pârteștii de Sus, comuna Cacica, județul Suceava, suprafața 1000 mp. arabil, imobil nr. 30144, C.F. 30144	2006	8,635	H.C.L nr. 20 din 17.04.2006
74	Teren	Situat la locul numit „Rodină 1 – PUZ”, satul Pârteștii de Sus, comuna Cacica, județul Suceava, suprafața 988 mp. arabil, imobil nr. 30143, C.F. 30143	2006	8,531	H.C.L nr. 20 din 17.04.2006
75	Teren	Situat la locul numit „Rodină 1 – PUZ”, satul Pârteștii de Sus, comuna Cacica, județul Suceava, suprafața 1218 mp. arabil, imobil nr. 30142, C.F. 30142	2006	10,517	H.C.L nr. 20 din 17.04.2006
76	Teren	Situat la locul numit „Rodină 1 – PUZ”, satul Pârteștii de Sus, comuna Cacica, județul Suceava, suprafața 480 mp. arabil, imobil nr. 36492, C.F. 36492 Situat la locul numit „Rodină 1 – PUZ” satul Pârteștii de Sus, comuna Cacica, județul Suceava, suprafața 480 mp. arabil, imobil nr. 36493, C.F. 36493 Situat la locul numit „Rodină 1 – PUZ”, satul Pârteștii de Sus, comuna Cacica, județul Suceava, suprafața 480 mp. arabil, imobil nr. 36494, C.F. 36494	2006	3,801	H.C.L nr. 20 din 17.04.2006 act dezmembrare nr. 1216 din 19.08.2020 și HCL nr. 27 din 10.08.2020
77	Teren	Situat la locul numit „Rodină 1 – PUZ”, satul Pârteștii de Sus, comuna Cacica, județul Suceava, suprafața 1000 mp. arabil, imobil nr. 30158, C.F. 30158	2006	8,635	H.C.L nr. 20 din 17.04.2006
78	Teren	Situat la locul numit „Rodină 1 – PUZ”, satul Pârteștii de Sus, comuna Cacica, județul Suceava, suprafața 1000 mp. arabil, imobil nr. 30157, C.F. 30157	2006	8,635	H.C.L nr. 20 din 17.04.2006
79	Teren	Situat la locul numit „Rodină 1 – PUZ”, satul Pârteștii de Sus, comuna Cacica, județul Suceava, suprafața 1000 mp. arabil, imobil nr. 30156, C.F. 30156	2006	8,635	H.C.L nr. 20 din 17.04.2006
80	Teren	Situat la locul numit „Rodină 1 – PUZ”, satul Pârteștii de Sus, comuna Cacica, județul Suceava, suprafața 1000 mp. arabil, imobil nr. 30155, C.F. 30155	2006	8,635	H.C.L nr. 20 din 17.04.2006
81	Teren	Situat la locul numit „Rodină 1 – PUZ”, satul Pârteștii de Sus, comuna Cacica, județul Suceava, suprafața 1000 mp. arabil, imobil nr. 30154, C.F. 30154	2006	8,635	H.C.L nr. 20 din 17.04.2006
82	Teren	Situat la locul numit „Rodină 1 – PUZ”, satul Pârteștii de Sus, comuna Cacica, județul Suceava, suprafața 1016 mp. arabil, imobil nr. 30153, C.F. 30153	2006	8,773	H.C.L nr. 20 din 17.04.2006

83	Teren	Situat la locul numit „Rodină 1 – PUZ”, satul Pârteștii de Sus, comuna Cacica, județul Suceava, suprafața 1112 mp. arabil, imobil nr. 30152, C.F. 30152	2006	9,602	H.C.L nr. 20 din 17.04.2006
84	Teren	Situat la locul numit „Rodină 1 – PUZ”, satul Pârteștii de Sus, comuna Cacica, județul Suceava, suprafața 915 mp. arabil, imobil nr. 30151, C.F. 30151	2006	7,901	H.C.L nr. 20 din 17.04.2006
85	Teren	Situat la locul numit „Rodină 1 – PUZ”, satul Pârteștii de Sus, comuna Cacica, județul Suceava, suprafața 743 mp. arabil, imobil nr. 30160, C.F. 30160	2006	6,416	H.C.L nr. 20 din 17.04.2006
86	Teren	Situat la locul numit „Rodină 1 – PUZ”, satul Pârteștii de Sus, comuna Cacica, județul Suceava, suprafața 1296 mp. arabil, imobil nr. 30161, C.F. 30161	2006	11,901	H.C.L nr. 20 din 17.04.2006
87	Teren	Situat la locul numit „Rodină 1 – PUZ”, satul Pârteștii de Sus, comuna Cacica, județul Suceava, suprafața 1000 mp. arabil, imobil nr. 30162, C.F. 30162	2006	8,635	H.C.L nr. 20 din 17.04.2006
88	Teren	Situat la locul numit „Rodină 1 – PUZ”, satul Pârteștii de Sus, comuna Cacica, județul Suceava, suprafața 1000 mp. arabil, imobil nr. 30163, C.F. 30163	2006	8,635	H.C.L nr. 20 din 17.04.2006
89	Teren	Situat la locul numit „Rodină 1 – PUZ”, satul Pârteștii de Sus, comuna Cacica, județul Suceava, suprafața 1000 mp. arabil, imobil nr. 30164, C.F. 30164	2006	8,635	H.C.L nr. 20 din 17.04.2006
90	Teren	Situat la locul numit „Rodină 1 – PUZ”, satul Pârteștii de Sus, comuna Cacica, județul Suceava, suprafața 1000 mp. arabil, imobil nr. 30165, C.F. 30165	2006	8,635	H.C.L nr. 20 din 17.04.2006
91	Teren	Situat la locul numit „Rodină 1 – PUZ”, satul Pârteștii de Sus, comuna Cacica, județul Suceava, suprafața 1000 mp. arabil, imobil nr. 30166, C.F. 30166	2006	8,635	H.C.L nr. 20 din 17.04.2006
92	Teren	Situat la locul numit „Rodină 1 – PUZ”, satul Pârteștii de Sus, comuna Cacica, județul Suceava, suprafața 1000 mp. arabil, imobil nr. 30167, C.F. 30167	2006	8,635	H.C.L nr. 20 din 17.04.2006
93	Teren	Situat la locul numit „Rodină 1 – PUZ”, satul Pârteștii de Sus, comuna Cacica, județul Suceava, suprafața 1454 mp. arabil, imobil nr. 30168, C.F. 30168	2006	12,555	H.C.L nr. 20 din 17.04.2006
94	Teren	Situat la locul numit „Rodină 1 – PUZ”, satul Pârteștii de Sus, comuna Cacica, județul Suceava, suprafața 1414 mp. arabil, imobil nr. 30176, C.F. 30176	2006	12,210	H.C.L nr. 20 din 17.04.2006
95	Teren	Situat la locul numit „Rodină 1 – PUZ”, satul Pârteștii de Sus, comuna Cacica, județul Suceava, suprafața 908 mp. arabil, imobil nr. 30175, C.F. 30175	2006	7,841	H.C.L nr. 20 din 17.04.2006
96	Teren	Situat la locul numit „Rodină 1 – PUZ”, satul Pârteștii de Sus, comuna Cacica, județul Suceava, suprafața 1119 mp. arabil, imobil nr. 30174, C.F. 30174	2006	9,662	H.C.L nr. 20 din 17.04.2006
97	Teren	Situat la locul numit „Rodină 1 – PUZ”, satul Pârteștii de Sus, comuna Cacica, județul Suceava, suprafața 1000 mp. arabil, imobil nr. 30173, C.F. 30173	2006	8,635	H.C.L nr. 20 din 17.04.2006
98	Teren	Situat la locul numit „Rodină 1 – PUZ”, satul Pârteștii de Sus, comuna Cacica, județul Suceava, suprafața 1000 mp. arabil, imobil nr. 30172, C.F. 30172	2006	8,635	H.C.L nr. 20 din 17.04.2006
99	Teren	Situat la locul numit „Rodină 1 – PUZ”, satul Pârteștii de Sus, comuna Cacica, județul Suceava, suprafața 1002 mp. arabil, imobil nr. 30171, C.F. 30171	2006	8,652	H.C.L nr. 20 din 17.04.2006
100	Teren	Situat la locul numit „Rodină 1 – PUZ”, satul Pârteștii de Sus, comuna Cacica, județul Suceava, suprafața 978 mp. arabil, imobil nr. 30170, C.F. 30170	2006	8,445	H.C.L nr. 20 din 17.04.2006
101		Abrogat			

102	Teren	Situat la locul numit „Rodină 1 – PUZ”, satul Pârteștii de Sus, comuna Cacica, județul Suceava, suprafața 1782 mp. arabil, imobil nr. 30177, C.F. 30177	2006	15,387	H.C.L nr. 20 din 17.04.2006
103	Teren	Situat la locul numit „Rodină 1 – PUZ”, satul Pârteștii de Sus, comuna Cacica, județul Suceava, suprafața 1053 mp. arabil, imobil nr. 30178, C.F. 30178	2006	9,093	H.C.L nr. 20 din 17.04.2006
104	Teren	Situat la locul numit „Rodină 1 – PUZ”, satul Pârteștii de Sus, comuna Cacica, județul Suceava, suprafața 1053 mp. arabil, imobil nr. 30179, C.F. 30179	2006	9,093	H.C.L nr. 20 din 17.04.2006
105	Teren	Situat la locul numit „Rodină 1 – PUZ”, satul Pârteștii de Sus, comuna Cacica, județul Suceava, suprafața 1439 mp. arabil, imobil nr. 30180, C.F. 30180	2006	12,426	H.C.L nr. 20 din 17.04.2006
106	Teren	Situat la locul numit „Rodină 1 – PUZ”, satul Pârteștii de Sus, comuna Cacica, județul Suceava, suprafața 1746 mp. arabil, imobil nr. 30182, C.F. 30182	2006	15,077	H.C.L nr. 20 din 17.04.2006
107	Teren	Situat la locul numit „Rodină 1 – PUZ”, satul Pârteștii de Sus, comuna Cacica, județul Suceava, suprafața 5543 mp. arabil, imobil nr. 30181, C.F. 30181	2006	47,864	H.C.L nr. 20 din 17.04.2006
108	Teren	Situat la locul numit „Rodină 1 – PUZ”, satul Pârteștii de Sus, comuna Cacica, județul Suceava, suprafața 1042 mp. arabil, imobil nr. 30183, C.F. 30183	2006	8,998	H.C.L nr. 20 din 17.04.2006
109	Teren	Situat la locul numit „Rodină 1 – PUZ”, satul Pârteștii de Sus, comuna Cacica, județul Suceava, suprafața 1094 mp. arabil, imobil nr. 30184, C.F. 30184	2006	9,447	H.C.L nr. 20 din 17.04.2006
110	Teren	Situat la locul numit „Rodină 1 – PUZ”, satul Pârteștii de Sus, comuna Cacica, județul Suceava, suprafața 1909 mp. arabil, imobil nr. 30195, C.F. 30195	2006	15,259	H.C.L nr. 20 din 17.04.2006
111	Teren	Situat la locul numit „Rodină 1 – PUZ”, satul Pârteștii de Sus, comuna Cacica, județul Suceava, suprafața 1036 mp. arabil, imobil nr. 30196, C.F. 30196	2006	8,946	H.C.L nr. 20 din 17.04.2006
112	Teren	Situat la locul numit „Rodină 1 – PUZ”, satul Pârteștii de Sus, comuna Cacica, județul Suceava, suprafața 1599 mp. arabil, imobil nr. 30197, C.F. 30197	2006	13,807	H.C.L nr. 20 din 17.04.2006
113	Teren	Situat la locul numit „Rodină 1 – PUZ”, satul Pârteștii de Sus, comuna Cacica, județul Suceava, suprafața 750 mp. arabil, imobil nr. 30198, C.F. 30198	2006	3,750	H.C.L nr. 20 din 17.04.2006
114	Teren	Situat la locul numit „Rodină 1 – PUZ”, satul Pârteștii de Sus, comuna Cacica, județul Suceava, suprafața 710 mp. arabil, imobil nr. 30199, C.F. 30199	2006	6,131	H.C.L nr. 20 din 17.04.2006
115	Teren	Situat la locul numit „Rodină 1 – PUZ”, satul Pârteștii de Sus, comuna Cacica, județul Suceava, suprafața 285 mp. arabil, imobil nr. 30200, C.F. 30200	2006	2,461	H.C.L nr. 20 din 17.04.2006
116		Abrogat			
117		Abrogat			
118		Abrogat			
119		Abrogat			
120		Abrogat			
121		Abrogat			
122		Abrogat			
123		Abrogat			

124		Abrogat			
125		Abrogat			
126		Abrogat			
127		Abrogat			
128		Abrogat			
129		Abrogat			
130		Abrogat			
131		Abrogat			
132		Abrogat			
133	Teren	Situat la locul numit „Rodină 1 – PUZ”, satul Pârteștii de Sus, comuna Cacica, județul Suceava, suprafața 2537 mp. arabil, imobil nr. 30218, C.F. 30218	2006	21,907	H.C.L nr. 20 din 17.04.2006
134		Abrogat			
135		Abrogat			
136		Abrogat			
137		Abrogat			
138		Abrogat			
139		Abrogat			
140		Abrogat			
141		Abrogat			
142		Abrogat			
143		Abrogat			
144	Teren	Situat la locul numit „Rodină 1 – PUZ”, satul Pârteștii de Sus, comuna Cacica, județul Suceava, suprafața 1556 mp. arabil, imobil nr. 30229, C.F. 30229	2006	13,097	H.C.L nr. 20 din 17.04.2006
145		Abrogat			
146		Abrogat			
147		Abrogat			
148		Abrogat			
149		Abrogat			
150		Abrogat			
151		Abrogat			
152	Teren	Situat la locul numit „Rodină 1 – PUZ”, satul Pârteștii de Sus, comuna Cacica, județul Suceava, suprafața 1235 mp. arabil, imobil nr. 30237, C.F. 30237	2006	10,664	H.C.L nr. 20 din 17.04.2006

153			Abrogat				
154			Abrogat				
155			Abrogat				
156			Abrogat				
157			Abrogat				
158	Teren	Situat la locul numit „Rodină 1 – PUZ”, satul Pârteștii de Sus, comuna Cacica, județul Suceava, suprafața 1747 mp. arabil, imobil nr. 30240, C.F. 30240	2006	15,085	H.C.L nr. 20 din 17.04.2006		
159	Teren	Situat la locul numit „Rodină 1 – PUZ”, satul Pârteștii de Sus, comuna Cacica, județul Suceava, suprafața 1284 mp. arabil, imobil nr. 30241, C.F. 30241	2006	11,087	H.C.L nr. 20 din 17.04.2006		
160	Teren	Situat la locul numit „Rodină 1 – PUZ”, satul Pârteștii de Sus, comuna Cacica, județul Suceava, suprafața 2016 mp. arabil, imobil nr. 30242, C.F. 30242	2006	17,408	H.C.L nr. 20 din 17.04.2006		
161	Teren	Situat la locul numit „Dealul Gherman - sondă”, satul Pârteștii de Sus, comuna Cacica, județul Suceava, suprafața 3062 mp. arabil, parcela nr 148	2006	18,659	H.C.L nr. 20 din 17.04.2006		
162	Teren	Situat la locul numit „Dealul Gherman - sondă”, satul Pârteștii de Sus, comuna Cacica, județul Suceava, suprafața 435 mp. fânețe naturale, parcela nr 149	2006	1513,800	H.C.L nr. 20 din 17.04.2006		
163	Teren	Situat la locul numit „Dealul Gherman - sondă”, satul Pârteștii de Sus, comuna Cacica, județul Suceava, suprafața 244 mp. fânețe naturale, parcela nr 150	2006	849,120	H.C.L nr. 20 din 17.04.2006		
164	Teren	Situat la locul numit „Dealul Gherman - sondă”, satul Pârteștii de Sus, comuna Cacica, județul Suceava, suprafața 1620 mp. arabil, parcela nr 151	2006	5640,030	H.C.L nr. 20 din 17.04.2006		
165	Teren	Situat la locul numit „Complex cultural turistic”, satul Cacica, comuna Cacica, județul Suceava, suprafața 2849 mp. curți clădiri, imobil nr. 30486, C.F. 30486	2006	12,681	H.C.L nr. 20 din 17.04.2006		
166	Teren	Situat la locul numit „Centru – lângă complex”, satul Cacica, comuna Cacica, județul Suceava, suprafața 362 mp. curți clădiri, imobil nr. 32606, C.F. 32606.	2006	2,428	H.C.L nr. 20 din 17.04.2006		
167	Teren	Situat la locul numit „Centru – lângă complex”, satul Cacica, comuna Cacica, județul Suceava, suprafața 313 mp. curți clădiri, imobil nr. 32492, C.F. 32492.	2006	2,179	H.C.L nr. 20 din 17.04.2006		
168	Teren	Situat la locul numit „Centru – spate Maier”, satul Cacica, comuna Cacica, județul Suceava, suprafața 2456 mp. fânețe naturale, imobil nr. 1033/2, C.F. 598.	2006	17,096	H.C.L nr. 20 din 17.04.2006		
169	Teren	Situat la locul numit „N-E stație epurare”, satul Cacica, comuna Cacica, județul Suceava, suprafața 546 mp. fânețe naturale, imobil nr. 1036, C.F. 598.	2006	3,801	H.C.L nr. 20 din 17.04.2006		
170	Teren	Situat la locul numit „La Finiș”, satul Cacica, comuna Cacica, județul Suceava, suprafața 1000 mp. arabil, imobil nr. 1225, C.F. 604 ?	2006	13,647	H.C.L nr. 20 din 17.04.2006		
171	Teren	Situat la locul numit „Fântână slatină”, satul Cacica, comuna Cacica, județul Suceava, suprafața 1850 mp. fânețe naturale, imobil nr. 36807, C.F. 36807.	2006	9,658	H.C.L nr. 20 din 17.04.2006		
172	Teren	Situat la locul numit „lângă Lupoai”, satul Cacica, comuna Cacica, județul Suceava, suprafața 600 mp. arabil, imobil nr. 1030, C.F. ...	2006	6,787	H.C.L nr. 20 din 17.04.2006		

173	Teren	Situat la locul numit „Zamca”, satul Cacica, comuna Cacica, județul Suceava, suprafața 40470 mp. fânețe naturale, imobil nr. ..., C.F. ...	2006	33,941	H.C.L nr. 20 din 17.04.2006
174	Teren	Situat la locul numit „Dispensar uman”, satul Cacica, comuna Cacica, județul Suceava, suprafața 251 mp. curți clădiri, imobil nr. 974, C.F. 580.	2006	4,209	H.C.L nr. 20 din 17.04.2006
175	Teren	Situat la locul numit „Dispensar uman”, satul Cacica, comuna Cacica, județul Suceava, suprafața 868 mp. curți clădiri, imobil nr. 32483, C.F. 32483.	2006	14,556	H.C.L nr. 20 din 17.04.2006
176	Teren	Situat la locul numit „Dispensar uman”, satul Cacica, comuna Cacica, județul Suceava, suprafața 387 mp. fânețe naturale, imobil nr. 975, C.F. 580.	2006	6,490	H.C.L nr. 20 din 17.04.2006
177	Teren	Situat la locul numit „blocuri locuințe”, satul Cacica, comuna Cacica, județul Suceava, suprafața 1511 mp. curți clădiri, imobil nr. 36718, C.F. 36718	2006	28,920	H.C.L nr. 19 din 31.03.2021, act de dezmembrare 808 din 16.04.2021
178	Teren	Situat la locul numit „blocuri locuințe”, satul Cacica, comuna Cacica, județul Suceava, suprafața 430 mp. drum, imobil nr. 36721, C.F. 36721	2006	2,046	
179	Teren	Situat la locul numit „blocuri locuințe”, satul Cacica, comuna Cacica, județul Suceava, suprafața 2075 mp. curți clădiri, imobil nr. 36719, C.F. 36719	2006	26,917	
180	Teren	Situat la locul numit „Bahnă 2 – concesiune Lupaescu Simion și Florin”, satul Pârteștii de Sus, comuna Cacica, județul Suceava, suprafața 1750 mp. curți clădiri, imobil nr. ..., C.F. ...	2006	10,426	H.C.L nr. 20 din 17.04.2006
181	Teren	Situat la locul numit „Bahnă 2 – concesiune Bîta Dan”, satul Pârteștii de Sus, comuna Cacica, județul Suceava, suprafața 1000 mp. curți clădiri, parcela nr 179	2006	5,955	H.C.L nr. 20 din 17.04.2006
182	Teren	Situat la locul numit „Bahnă 2 – concesiune Cîmpu Viorel”, satul Pârteștii de Sus, comuna Cacica, județul Suceava, suprafața 1000 mp. curți clădiri, parcela nr 180	2006	5,955	H.C.L nr. 20 din 17.04.2006
183	Teren	Situat la locul numit „Bahnă 2 – concesiune Lupaescu D. Ioan”, satul Pârteștii de Sus, comuna Cacica, județul Suceava, suprafața 1000 mp. curți clădiri, parcela nr 181	2006	5,955	H.C.L nr. 20 din 17.04.2006
184	Teren	Situat la locul numit „Bahnă 2 – concesiune Lupaescu N. Ioan”, satul Pârteștii de Sus, comuna Cacica, județul Suceava, suprafața 1000 mp. curți clădiri, parcela nr 182	2006	5,955	H.C.L nr. 20 din 17.04.2006
185	Teren	Situat la locul numit „Bahnă 2 – concesiune Andronic Radu”, satul Pârteștii de Sus, comuna Cacica, județul Suceava, suprafața 1000 mp. curți clădiri, parcela nr 183	2006	5,955	H.C.L nr. 20 din 17.04.2006
186	Teren	Situat la locul numit „Bahnă 2 – concesiune Sava R. Ioan”, satul Pârteștii de Sus, comuna Cacica, județul Suceava, suprafața 1000 mp. curți clădiri, parcela nr 184	2006	5,955	H.C.L nr. 20 din 17.04.2006
187	Teren	Situat la locul numit „Bahnă 2-sală sport”, satul Pârteștii de Sus, comuna Cacica, județul Suceava, suprafața 1000 mp. curți clădiri, imobil nr. 1014, C.F. 717.	2006	5,955	H.C.L nr. 42 din 02.07.2008
188	Teren	Situat la locul numit „Bahnă 2-sală sport”, satul Pârteștii de Sus, comuna Cacica, județul Suceava, suprafața 1000 mp. curți clădiri, imobil nr. 1015, C.F. 717.	2006	5,955	H.C.L nr. 42 din 02.07.2008
189	Teren	Situat la locul numit „Bahnă 2-sală sport”, satul Pârteștii de Sus, comuna Cacica, județul Suceava, suprafața 1000 mp. curți clădiri, imobil nr. 1016, C.F. 717.	2006	5,955	H.C.L nr. 42 din 02.07.2008
190		Abrogat			
191		Abrogat			

192		Abrogat				
193		Abrogat				
194	Teren	Situat la locul numit „Bahnă 2 – Legea 15/2003”, satul Pârteștii de Sus, comuna Cacica, județul Suceava, suprafața 2750 mp. curți clădiri, imobil nr. 459-1, 459-2, 460-1, 460-2, 1124, 1149, 1150, CF 606/N	2006	16,377	H.C.L nr. 20 din 17.04.2006	
195	Teren	Situat la locul numit „Bahnă 1 concesiune Nichitai Mihai”, satul Pârteștii de Sus, comuna Cacica, județul Suceava, suprafața 1000 mp. curți clădiri, imobil nr. 1005, C.F. 715.	2006	7,052	H.C.L nr. 20 din 17.04.2006	
196	Teren	Situat la locul numit „Bahnă 1 concesiune Teodorovici Lenuța”, satul Pârteștii de Sus, comuna Cacica, județul Suceava, suprafața 1000 mp. curți clădiri, imobil nr. 1006, C.F. 716.	2006	7,052	H.C.L nr. 20 din 17.04.2006	
197	Teren	Situat la locul numit „Bahnă 1 concesiune Andronic Marcel”, satul Pârteștii de Sus, comuna Cacica, județul Suceava, suprafața 1000 mp. curți clădiri, imobil nr.243, C.F. 539	2006	7,052	H.C.L nr. 20 din 17.04.2006	
198		Abrogat				
199		Abrogat				
200		Abrogat				
201		Abrogat				
202		Abrogat				
203	Teren	Situat la locul numit „Folosință Poleacec Iosif Legea 15/2003”, satul Solonețu Nou, comuna Cacica, județul Suceava, suprafața 300 mp. curți clădiri, imobil nr. 30364 (fost 823), C.F. 30364.	2006	1,244	H.C.L nr. 20 din 17.04.2006	
204		Abrogat				
205		Abrogat				
206		Abrogat				
207	Teren	Situat la locul numit „La restaurant”, satul Cacica, comuna Cacica, județul Suceava, suprafața 99 mp. fânețe naturale, imobil nr. 30593, C.F. 30593	2006	2,589	H.C.L nr. 20 din 17.04.2006	
208		Abrogat				
209		Abrogat				
210		Abrogat				
211	Teren	Situat la locul numit „Imaș Rodină 2 + Seaca”, satul Pârteștii de Sus, comuna Cacica, județul Suceava, suprafața 683562 mp. Pășune	2006	1673,458	H.C.L nr. 42 din 22.06.2010	
212	Teren	Situat la locul numit „Imaș Rodină 1”, satul Pârteștii de Sus, comuna Cacica, județul Suceava, suprafața 45662 mp. pășune, Situat la locul numit „Imaș Rodină 1”, satul Pârteștii de Sus, comuna Cacica, județul Suceava, suprafața 51367 mp. pășune, imobil nr. 37107, C.F. 37107	2006	237,540	H.C.L nr. 42 din 22.06.2010	

213	Teren	Situat la locul numit „Imaș Rodină între case”, satul Pârteștii de Sus, comuna Cacica, județul Suceava, suprafața 10822 mp. pășune, E - drum comunal DC 21, N - drum comunal, V - drum comunal, S - drum comunal, imobil nr. 37137, C.F. 37137	2006	32,466	H.C.L nr. 42 din 22.06.2010
214	Teren	Situat la locul numit „Imaș Pârâul cu Pietre”, satul Pârteștii de Sus, comuna Cacica, județul Suceava, suprafața 16240 mp. pășune,	2006	19,879	H.C.L nr. 42 din 22.06.2010
215	Teren	Situat la locul numit „Rodină 1 spre Pârteștii de Jos”, satul Pârteștii de Sus, comuna Cacica, județul Suceava, suprafața 20000 mp. pășune,	2006	24,481	H.C.L nr. 20 din 17.04.2006
216	Teren	Situat la locul numit „Imaș Dealul spre Cacica”, satul Pârteștii de Sus, comuna Cacica, județul Suceava, suprafața 149582 mp. pășune, imobil nr. 30423, C.F. 30423.	2006	183,099	H.C.L nr. 56 din 11.09.2009
217	Teren	Situat la locul numit „Imaș Dealul spre Cacica - plantație”, satul Pârteștii de Sus, comuna Cacica, județul Suceava, suprafața 170620 mp. pășune, imobil nr. 30420, C.F. 30420.	2006	208,851	H.C.L nr. 56 din 11.09.2009
218	Teren	Situat la locul numit „Imaș Dealul spre Cacica - plantație”, satul Pârteștii de Sus, comuna Cacica, județul Suceava, suprafața 129380 mp. pășune, imobil nr. 30421, C.F. 30421.	2006	158,370	H.C.L nr. 56 din 11.09.2009
219	Teren	Situat la locul numit „Imaș Dealul spre Cacica”, satul Pârteștii de Sus, comuna Cacica, județul Suceava, suprafața 247745 mp. pășune, imobil nr. 36717, C.F. 36717.	2006	255644,390	H.C.L nr. 56 din 11.09.2009, act de membrare nr. 810 din
220	Teren	Situat la locul numit „Pădure Cacica”, satul Pârteștii de Sus, comuna Cacica, județul Suceava, suprafața 64900 mp. pădure, parcelele 47 și 50, UP II Cacica, UA 22A, 22E, 22G, 22K și C22, T.P. nr. 1110.	2006	152,315	H.C.L nr. 20 din 17.04.2006
221	Teren	Situat la locul numit „vis-a-vis Biserica”, satul Pârteștii de Sus, comuna Cacica, județul Suceava, suprafața 1388 mp. arabil și 215 mp neproductiv, imobil nr. 37089, C.F. 37089.	2006	1332,590	H.C.L nr. 20 din 17.04.2006, act de
222		Abrogat			
223		Abrogat			
224	Teren	Situat la locul numit „Rodină 1 concesiune Pașcan Mircea”, satul Pârteștii de Sus, comuna Cacica, județul Suceava, suprafața 1000 mp. curți clădiri, imobil nr. 469, C.F. 586	2006	2,448	H.C.L nr. 20 din 17.04.2006
225	Teren	Situat la locul numit „Rodină 1 concesiune Baranai Cezar”, satul Pârteștii de Sus, comuna Cacica, județul Suceava, suprafața 1000 mp. curți clădiri, imobil nr. 391, C.F. 598.	2006	2,448	H.C.L nr. 20 din 17.04.2006
226	Teren	Situat la locul numit „Rodină 1 concesiune Strugaru Aurora”, satul Pârteștii de Sus, comuna Cacica, județul Suceava, suprafața 1000 mp. curți clădiri, imobil nr. 392, C.F. 599.	2006	2,448	H.C.L nr. 20 din 17.04.2006
227	Teren	Situat la locul numit „Rodină 1 concesiune Andronic D. Ioan”, satul Pârteștii de Sus, comuna Cacica, județul Suceava, suprafața 1000 mp. curți clădiri, imobil nr. 572, C.F. 483.	2006	2,448	H.C.L nr. 20 din 17.04.2006
228		Abrogat			
229	Teren	Situat la locul numit Rodina II, (dupa livezi, Pârâul cu pietre, Vârful Făgetului), comuna Cacica, județul Suceava, suprafața de 190000 mp, pașune arata		741,446	
230		Abrogat			

231	Teren	Situat la locul numit "Valea Solonețului", satul Solonetul Nou, comuna Cacica, județul Suceava, suprafața 915 mp, neproductiv	1991	2,380	
232	Teren	Situat la locul numit "Râpe spre Pârteștii de Jos", satul Pârteștii de Sus, comuna Cacica, județul Suceava, suprafața 26730 mp, neproductiv	2006	69,525	H.C.L. nr. 20 din 17.04.2006
233	Teren	Cacica, zona "Pârâul Bordeiului", N- drum comunal domeniu public Comuna Cacica, E - proprietate particulară, S- uliță domeniu public Comuna Cacica, V-proprietate particulară, suprafața 1401 mp, bun imobil nr. 31063, C.F. 31063		8,715	H.C.L nr. 15 din 29.02.2012
234		Abrogat			
235	Teren	Situat la locul numit "La Vavrici" satul Maidan, comuna Cacica, județul Suceava, suprafața de 400 mp, N- proprietate particulară, E- proprietate particulară, S - drum comunal DC 18, V - proprietate particulară,	2013		H.C.L nr. 57 din 28.08.2013
236	Teren	Situat la locul numit "Livada Salinii" satul Cacica, comuna Cacica, județul Suceava, suprafața de 2052 mp, N- drum comunal, E- imobil nr. 30425, S - drum comunal , V - Salina Cacica, imobilul nr. 32455, C.F. 32455	2017	20,520	H.C.L nr. 72 din 27.11.2017
237	Teren	Situat la locul numit "Pod Gorceni" satul Pârteștii de Sus, comuna Cacica, județul Suceava, suprafața de 327 mp, N- Pârâul Soloneț, E- drum comunal, S - pdrum comunal , V - propoprietate particulară,	2018	4,186	H.C.L nr. 24 din 27.03.2018
238	Teren	Situat la locul numit "Țarnă n Sus Secătură" satul Pârteștii de Sus, comuna Cacica, județul Suceava, suprafața de 869 mp, N- Pârâul Soloneț, E- proprietate particulară, S - drum comunal , V - proprietate particulară, imobilul nr. 34375, C.F. 34375	2021	11,123	contract de schimb nr. 1414 din 08.07.2021
239	Teren	Situat la locul numit "Țarnă n Sus Secătură" satul Pârteștii de Sus, comuna Cacica, județul Suceava, suprafața de 1082 mp, N- Pârâul Soloneț, E- proprietate particulară, S - drum comunal , V - proprietate particulară, imobilul nr. 34432, C.F. 34432	2021	13,849	contract de schimb nr. 1413 din 08.07.2021
240	Teren	Situat la locul numit „Imaș Rodină între case”, satul Pârteștii de Sus, comuna Cacica, județul Suceava, suprafața 60635 mp. pășune, E - drum județean DJ 178E, N - Drum comunal, V- drum comunal DC 21, S - drum comunal DC 21, imobil nr. 37139, C.F. 37139	2006	181905,000	H.C.L nr. 42 din 22.06.2010;
241	Teren	Situat la locul numit „Imaș Rodină între case”, satul Pârteștii de Sus, comuna Cacica, județul Suceava, suprafața 7313 mp. pășune, E - drum comunal DC21, N - drum comunal DC21, V - drum comunal, S - drum comunal, imobil nr. 37140, C.F. 37140	2006	21,939	H.C.L nr. 42 din 22.06.2010;
242	Teren	Situat la locul numit „Imaș Rodină între case”, satul Pârteștii de Sus, comuna Cacica, județul Suceava, suprafața 2786 mp. pășune, E - drum comunal, N - drum comunal, V - drum comunal, S - drum comunal, imobil nr. 37141, C.F. 371141	2006	8,358	H.C.L nr. 42 din 22.06.2010;
243	Teren	Situat la locul numit Bahna I, satul Pârteștii de Sus, comuna Cacica, județul Suceava, suprafața de 19093 mp, pășune, E - domeniul privat al comunei Cacica, N - domeniul privat al comunei Cacica, V - proprietăți private, S - domeniul privat al comunei Cacica și proprietăți private, imobil nr. 31844, C.F. 31844	2016	62,778	act dezmembrare nr. 811 din 16.04.2021;

244	Teren	Situat la locul numit Bahna I, satul Pârteștii de Sus, comuna Cacica, județul Suceava, suprafața de 2035 mp, pășune, E - proprietate particulară, N - domniul privat al comunei Cacica, V - domeniul privat al comunei Cacica și proprietăți private, S - proprietăți private și drum comunal, imobil nr. 36691, C.F. 36691	2021	6,693	act dezmembrare nr. 811 din 16.04.2021;
245	Teren	Situat la locul numit Bahna I, satul Pârteștii de Sus, comuna Cacica, județul Suceava, suprafața de 1000 mp, pășune, E - domeniul privat al comunei Cacica, N - domeniul privat al comunei Cacica, V - proprietate particulară, S - drum comunal, imobil nr. 36692, C.F. 36692	2021	3,289	act dezmembrare nr. 811 din 16.04.2021;
246	Teren	Situat la locul numit Bahna I, satul Pârteștii de Sus, comuna Cacica, județul Suceava, suprafața de 1000 mp, pășune, E - proprietate particulară, N - proprietatea privată al comunei Cacica, V - proprietatea privată al comunei Cacica, S - drum comunal, imobil nr. 36695, C.F. 36695	2021	3,289	act dezmembrare nr. 811 din 16.04.2021;
247	Teren	Situat la locul numit Bahna I, satul Pârteștii de Sus, comuna Cacica, județul Suceava, suprafața de 1000 mp, pășune, E - proprietate particulară, N - domeniul priv al comunei Cacica, V - drum comunal, S - drum comunal, imobil nr. 36698, C.F. 36698	2021	3,289	act dezmembrare nr. 811 din 16.04.2021;
248	Teren	Situat la locul numit Bahna II, satul Pârteștii de Sus, comuna Cacica, județul Suceava, suprafața de 17671 mp, pășune, E - proprietate particulară, N - domeniul privat al comunei Cacica, V - drum comunal, S - proprietăți particulare, imobil nr. 31677, C.F. 31677	2014	58,120	încheierea nr. 14572/17.11.2014;
249	Teren	Situat la locul numit Saivan, satul Pârteștii de Sus, comuna Cacica, județul Suceava, suprafața de 616 mp, drum acces, E - drum comunal, N - proprietăți particulare, V - proprietate particulară și domeniul privat al comunei Cacica, S - proprietăți particulare, imobil nr. 36686, C.F. 36686	2021	2,026	act dezmembrare nr. 809 din 16.04.2021;
250	Teren	Situat la locul numit Saivan, satul Pârteștii de Sus, comuna Cacica, județul Suceava, suprafața de 725 mp, arabil, E - proprietate particulară, N - domeniul privat al comunei Cacica, V - domeniul privat al comunei Cacica, S - domeniul privat al comunei Cacica, imobil nr. 36690, C.F. 36690	2021	2,385	act dezmembrare nr. 809 din 16.04.2021;
251	Teren	Situat la locul numit Saivan, satul Pârteștii de Sus, comuna Cacica, județul Suceava, suprafața de 940 mp, arabil, E - proprietate particulară, N - drum de exploatare, V - domeniul privat al comunei Cacica, S - domeniul privat al comunei Cacica, imobil nr. 36688, C.F. 36688	2021	3,092	act dezmembrare nr. 809 din 16.04.2021;
252	Teren	Situat la locul numit Saivan, satul Pârteștii de Sus, comuna Cacica, județul Suceava, suprafața de 990 mp, arabil, E - domeniul privat al comunei Cacica, N - drum de exploatare, V - proprietate particulară, S - proprietate particulară și domeniul privat al comunei Cacica, imobil nr. 36687, C.F. 36687	2021	3,256	act dezmembrare nr. 809 din 16.04.2021;

Presedint

e TODOSI PETRU

CAP. II - CLADIRI

1	Grup sanitar Pirstestii de sus	Situată la locul numit „sediul”, satul Pârteștii de Sus, comuna Cacica, județul Suceava,	1958	26,234	
2	remiza PSI Pirstestii de sus-	Situată la locul numit „sediul”, satul Pârteștii de sus, comuna Cacica, județul Suceava,	1999	13,905	
3					
4	magazie lemne	Situată la locul numit „sediul”, satul Pârteștii de Sus, comuna Cacica, județul Suceava,	1975	2,166	
5		Abrogat			
6		Abrogat			
7		Abrogat			
8	WC sediu primarie	Situată la locul numit „sediul”, satul Pârteștii de Sus, comuna Cacica, județul Suceava,	1985	132,240	
9	gard din beton si caramida	Situată la locul numit „sediul”, satul Pârteștii de Sus, comuna Cacica, județul Suceava,	1950	5,040	construit
10	afisier piatra-sindrila	Situată la locul numit „sediul”, satul Pârteștii de Sus, comuna Cacica, județul Suceava,	1978	0,730	construit
11	afisier piatra-sindrila	Situată la locul numit „sediul”, satul Pârteștii de Sus, comuna Cacica, județul Suceava,	1983	0,730	
12	punte metalica	Situata in satul Solonețu Nou, comuna Cacica, județul Suceava camin	1989	6,444	
13	Punte metalica	Situată la locul numit "Gorcea Nicanor", satul Pârteștii de Sus, comuna Cacica, județul Suceava	1989	6,445	
14	punte metalica	Situată la locul numit "Ciomei Radu", satul Pârteștii de Sus, comuna Cacica, județul Suceava	1989	6,446	

15	punte metalica	Situată la locul numit "La Baranai", satul Pârteștii de Sus, comuna Cacica, județul Suceava	1989	6,447	
16	afisier cu gard	Situata in satul Solonețu Nou, comuna Cacica, județul Suceava din lemn cu dranita	1987	0,546	
17					
18	gard sediu stacheti	Situată la locul numit „sediul”, satul Pârteștii de Sus, comuna Cacica, județul Suceava,		0,728	
19	bazin îmbaiere oi	Situat in locul numit Islaz - Rodina", satul Pârteștii de Sus, com.Cacica, județul Suceava	1995	1,195	
20	porti metalice	Situată la locul numit „sediul”, satul Pârteștii de Sus, comuna Cacica, județul Suceava,	2000	4,722	
21	magazie scoala	Situată la locul numit „Scoala”, satul Pârteștii de Sus, comuna Cacica, județul Suceava,	2000	9,282	Protocol 2081/2000
22		Abrogat			
23		Abrogat			
24	Locuinta	Situată la locul numit „lângă cămin vechi chiriaș Beleş Pavel”, satul Solonețu Nou, comuna Cacica, județul Suceava, imobil nr. 1347, C.F. 875.	1924	20,820	de la fosti polonezi repatriati
25		Abrogat			
26		Abrogat			
27		Abrogat			
28		Abrogat			
29		Abrogat			
30		Abrogat			
31		Abrogat			
32		Abrogat			
33		Abrogat			

34	Magazie	Situată la locul numit Dispensar uman, sat Cacica, comuna Cacica, județul Suceava, din caramidă acoperită cu țiglă, suprafața de 62 mp, imobil nr. 32483, C.F. 32483	1905	11,283	Transferat de la Salina Cacica
35		Abrogat			
36	cladire dispensar	Situat la locul numit „Dispensar”, satul Cacica, comuna Cacica, județul Suceava, dispensar de circumscripție, din caramida acoperită cu țigla	1905	56,812	
37	Cladire pct sanitar	Situat la locul numit „Dispensar”, satul Solonetu Nou, comuna Cacica, județul Suceava, dispensar de circumscripție, din lemn acoperită cu tabla	1962	73,434	v1
38	cladire scoala Cacica,	Situată la locul numit „Scoala veche ”, satul Cacica, comuna Cacica, județul Suceava, corp 3	1820	122,000	v1
40	stand expozițional	Situat la Complexul Cultural turistic "Casa Nationalitatilor" din satul Cacica, judetul Suceava	2009	2,343	v1
41	stand expozițional	Situat la Complexul Cultural turistic "Casa Nationalitatilor" din satul Cacica, judetul Suceava	2009	2,343	v1
42	stand expozițional	Situat la Complexul Cultural turistic "Casa Nationalitatilor" din satul Cacica, judetul Suceava	2009	2,343	v1
43	stand expozițional	Situat la Complexul Cultural turistic "Casa Nationalitatilor" din satul Cacica, judetul Suceava	209	2,344	v1
44	stand expozițional	Situat la Complexul Cultural turistic "Casa Nationalitatilor" din satul Cacica, judetul Suceava	2009	2,344	v1
45	stand expozițional	Situat la Complexul Cultural turistic "Casa Nationalitatilor" din satul Cacica, judetul Suceava	2009	2,343	v1

46	stand expozi tion al	Situat la Complexul Cultural turistic "Casa Nationalitatilor" din satul Cacica, judetul Suceava	2009	2,343	v1
47	stand expozi tion al	Situat la Complexul Cultural turistic "Casa Nationalitatilor" din satul Cacica, judetul Suceava	2009	2,344	v1
48	stand expozi tion al	Situat la Complexul Cultural turistic "Casa Nationalitatilor" din satul Cacica, judetul Suceava	2009	2,344	v1
49	stand expozi tion al	Situat la Complexul Cultural turistic "Casa Nationalitatilor" din satul Cacica, judetul Suceava	2009	2,344	v1
50	stand expozi tion al	Situat la Complexul Cultural turistic "Casa Nationalitatilor" din satul Cacica, judetul Suceava	2009	2,344	v1
51	stand expozi tion al	Situat la Complexul Cultural turistic "Casa Nationalitatilor" din satul Cacica, judetul Suceava	2009	2,343	v1
53	panou de orientare în local.	Situat la Complexul Cultural turistic "Casa Nationalitatilor" din satul Cacica, judetul Suceava		5,128	v1
54	panou de orientare în localit	Situat la Complexul Cultural turistic "Casa Nationalitatilor" din satul Cacica, judetul Suceava		5,127	v1
55		Abrogat			
56		Abrogat			
57	Complex cultural turistic	Situat la locul numit „Complex cultural turistic”, satul Cacica, nr. 965B, comuna Cacica, județul Suceava, imobil nr. 30486-C1, C.F. 30486	2009	2353,667	

58	Teatru de vară cu parc expozițion	Situat la locul numit „Complex cultural turistic”, satul Cacica, nr. 965B, comuna Cacica, județul Suceava, imobil nr. 30486-C2, C.F. 30486		427,500	v1
59	Scena	Situat la locul numit „Complex cultural turistic”, satul Cacica, nr. 965B, comuna Cacica, județul Suceava, imobil nr. 30486-C3, C.F. 30486			v1
60	Magazii cu grup sanitar	Situat la locul numit „Complex cultural turistic”, satul Cacica, nr. 965B, comuna Cacica, județul Suceava, imobil nr. 30486-C4, C.F. 30486			v1
Cap. III - Instalatii tehnice- mijloace de transport					
1	2101	electromotor 20 kw		2535,910	
2			Abrogat		
3			Abrogat		
4	2104	motopompa		16398,540	
5			Abrogat		
6			Abrogat		
7			Abrogat		
8		autoturism	AAA veche	33092,390	
9	2111	buldoexcavator		154171,210	
10	2112	autoutilitara basculabila		139230,000	
22			Abrogat		
23		microbuz M2 SV 16 CLC		120528,000	

Principalele entități privind societatea civilă, respectiv partidele politice, sindicatele, cultele, instituțiile de utilitate publică, precum și celelalte organizații nonguvernamentale, care au sediul sau punctul declarat la nivelul unității administrativ teritoriale Cacica

I. Principalele organizații neguvernamentale

- Fundația Umanitară FARA
- Asociația Glasul Vieții
- Asociația Ordinul Minori Conventuali din România

II. Organizații aparținând minorităților naționale

- Uniunea Polonezilor din România

III. Principalele asociații profesionale

- Asociația Grup Folcloric Pădurețul din Pârteștii Comuna Cacica
- Asociația Mobilitate în Cacica
- Asociația Părinților Școlii Gimnaziale Pârteștii de Sus

IV. Culte religioase

În comuna Cacica, județul Suceava, își desfășoară activitatea cultele religioase: ortodocși (56,12%), romano – catolici (23,69%), penticostali (9,97%), greco – catolici (4,14%), alte culte (6, 03%) pentru care nu este cunoscută apartenența confesională.

Lăcașe de cult

- Biserica „Nașterea Maicii Domnului” din satul Pârteștii de Sus
- Biserica „Mihail și Gavril” din satul Pârteștii de Sus
- Schitul „Buna Vestire” din satul Pârteștii de Sus
- Biserica „Sfântul Ioan cel Nou de la Suceava” din satul Cacica
- Biserica „Sfânta Varvara” din Mina Cacica satul Cacica
- Biserica Romano-Catolica „Adormirea Maicii Domnului” din satul Cacica
- Biserica Romano-Catolică „Coborârea Duhului Sfânt” din satul Solonețu Nou
- Biserica Greco-Catolică „Adormirea Maicii Domnului” din satul Cacica
- Biserica Greco-Catolică Ucraineană „Sfântul Nicolae” din satul Maidan
- Biserica Greco-Catolică Ucraineană din satul Runcu
- Biserica Penticostală din satul Pârteștii de Sus

Anexa nr. 13 la Statutul Comunei Cacica

Lista cu denumirea înfrățirilor, cooperărilor sau asocierilor încheiate de Comuna Cacica

Nr.Crt.	Denumire document (Ex.înfrățire, asociere, acord de colaborare)	Localitatea din străinătate	Țara	Nr. și data HCL/ Anul semnării documentului
1.	Acord de colaborare	Briceni	Republica Moldova	20.05.1998
2.	Protocol de colaborare	Mărcăuți	Republica Moldova	HCL nr.17 din 29.05.1998
3.	Protocol de colaborare	Swierklani	Polonia	HCL nr.13 din 29.05.1998/ 30.08.2004
4.	Protocol de colaborare	Zarki	Polonia	HCL nr. 21 din 26.07.2002/ 25.05.2002

Programele, proiectele sau activitățile, după caz, a căror finanțare se asigură din bugetul local, prin care se promovează/consolidează elemente de identitate locală de natură culturală, istorică, obiceiuri și/sau tradiții

Nr. crt.	Denumirea programului proiectului sau activității, după caz	Descrierea elementelor de identitate locală de natură culturală, istorică, obiceiurilor și/sau tradițiilor care se promovează /consolidează	Perioada în care se realizează
1	Zilele comunei	În fiecare an de sărbătoarea Adormirea Maici Domnului 15 August	În fiecare an pe 15 august
2.	Datini și obiceiuri de iarna	Festivalul „Cetina de brad” ajuns la a XXVI – ediție, Obieciurile de iarna	26 decembrie 31 decembrie
3.	Târguri de turism și alte manifestări specifice pentru promovarea zonei turistice din comuna Cacica județul Suceava, la nivel regional, național și European	Participarea la târguri de turism și alte manifestări specifice pentru promovarea zonelor turistice din județul Suceava la nivel regional, național și European	La toate târgurile de turism la care suntem invitați
4.	“Reabilitare, modernizare, dotare si extindere așezământ cultural în satul Pârteștii de Sus, comuna Cacica, județul Suceava”	Un așezământ cultural reabilitat modernizat, extins cu centrala termică, dotat cu toate utilitățile și echipamentele necesare pentru buna funcționare a a evenimentelor culturale, tradiționale la nivelul comunei	Tot anul