


**JUDEȚUL SUCEAVA
COMUNA CACICA**

ANEXĂ LA HCL NR. 52 DIN 19.07.2023

**COMISIA SPECIALĂ PENTRU ÎNTOCMIREA
INVENTARULUI BUNURILOR CARE ALCĂTUIESC
DOMENIUL PUBLIC/PRIVAT AL UNITĂȚII
ADMINISTRATIV - TERITORIALE CACICA**




INVENTARUL

bunurilor care aparțin domeniului/public al unității administrativ – teritoriale CACICA

Sectiunea I-Bunuri imobile

Nr. crt.	Codul de clasificare	Denumirea bunului	Elementele de identificare	Anul dobândiri i și/sau al dării în folosință	Valoarea de inventar (mii lei)	Situația juridică actuală
99	1.8.1. 1.8.6. 1.8.7. 1.8.8. 1.8.12. 1.8.13.	Sistem de alimentare cu apă	Sat Cacica, Sat Pârteștii de Sus, Comuna Cacica, Județul Suceava <ul style="list-style-type: none"> Rețea alimentare cu apă are o lungime totală de 10.860 ml, conducte din PEID cu diametre între 110 și 140 mm, compusă din: <ul style="list-style-type: none"> - <i>Rețea distribuție D 110 mm – 5.644 ml compusă din:</i> C5 – 3 cămine de vane, un hidrant și 3 cămine bransament, cu suprafața construită/desfășurată 37 mp, amplasate pe drum comunal, având nr. cadastral 33678 C1-1 cămin de vane și 2 cămine bransament, cu suprafața construită/desfășurată 14 mp și C2 - 1 cămin de vane, cu suprafața construită/desfășurată 21 mp, amplasate pe drum județean DJ 178A, având nr. cadastral 31846 C3 - 1 cămin de vane, cu suprafața construită/desfășurată 5 mp și C4 – suprafața construită/desfășurată 2 mp – amplasate pe 	2022	13.880,398	Autorizația de construire nr. 71 din 03.12.2018, Proces verbal de recepție nr. 4129 din 06.06.2022, CF nr. 33678 Cacica CF nr. 31846 Cacica CF nr. 33158 Cacica CF nr. 31847 Cacica CF nr. 36408 Cacica CF nr. 36949 Cacica CF nr. 37067 Cacica CF nr. 37075 Cacica CF nr. 35296 Cacica CF nr. 30075 Cacica

		<p>drum județean DJ 178A, având nr. cadastral 33158</p> <p>C1 -6 cămine de vane, 2 hidranți și 25 cămine branșament, cu suprafața construită/desfășurată 320 mp, amplasate pe drum județean DJ 178A, având nr. cadastral 31847</p> <p>C2-1 cămin de vane și 1 hidrant, cu suprafața construită/desfășurată 13 mp, amplasate pe drum județean DJ 209L, având nr. cadastral 36408</p> <p>C2 -2 cămine de vane și 4 cămine branșament, cu suprafața construită/desfășurată 87 mp, amplasate pe drum comunal, având nr. cadastral 36949</p> <p>C2 - 6 cămine de vane, 3 hidranți și 44 cămine branșament, cu suprafața construită/desfășurată 495 mp și C3 -2 cămine de vane, cu suprafața construită/desfășurată 10 mp, amplasate pe drum național DN 2E, având nr. cadastral 37067</p> <p>C2 -1 cămin de vane, 1 hidrant și 13 cămine branșament, cu suprafața construită/desfășurată 103 mp, C3 -1 cămin de vane, 1 hidrant și 10 cămine branșament, cu suprafața construită/desfășurată 102 mp, C4 -2 cămine de vane și 2 cămine branșament, cu suprafața construită/desfășurată 35 mp, C6 -1 cămin de vane, cu suprafața construită/desfășurată 4 mp, C7 - 4 cămine de vane, 2 hidranți și 28 cămine branșament, cu suprafața construită/desfășurată 322 mp și C8 -4 cămine de vane și 20 cămine branșament, cu suprafața construită/desfășurată 192 mp, amplasate pe drum național DN 2E, având nr. cadastral 37075</p> <p>C1 - rețea, cu suprafața construită/desfășurată 35 mp, amplasată pe drum comunal, având nr. cadastral 35296</p> <p>C1 - rețea de distribuție subterană, 1 hidrant, cu suprafața construită/desfășurată 14 mp, amplasate pe drum comunal, având nr. cadastral 30075</p> <p>C1 - rețea de distribuție subterană, cu suprafața construită/desfășurată 17 mp, amplasate pe drum comunal, având nr. cadastral 30341</p> <p>C1 - rețea de distribuție subterană, cu suprafața construită/desfășurată 3 mp, amplasate pe drum comunal, având nr. cadastral 30351</p> <p>C3 - rețea de distribuție subterană, cu suprafața</p>		<p>CF nr. 30341 Cacica</p> <p>CF nr. 30351 Cacica</p> <p>CF nr. 35324 Cacica</p> <p>CF nr. 32172 Cacica</p> <p>CF nr. 30296 Cacica</p> <p>CF nr. 30355 Cacica</p> <p>CF nr. 37027 Cacica</p> <p>CF nr. 32178 Cacica</p> <p>CF nr. 32180 Cacica</p> <p>CF nr. 32187 Cacica</p> <p>CF nr. 36622 Cacica</p> <p>CF nr. 37053 Cacica</p> <p>CF nr. 30318 Cacica</p> <p>CF nr. 36715 Cacica</p> <p>CF nr. 30356 Cacica</p> <p>CF nr. 37026 Cacica</p> <p>CF nr. 37005 Cacica</p>
--	--	---	---	--

construită/desfășurată 28 mp, amplasate pe teren aferent stației de epurare, având nr. cadastral 35324

- *Rețea distribuție D 125 mm – 2.225 ml compusă din:*

C4 – 2 hidranți și 53 racorduri, cu suprafața construită/desfășurată 312 mp, amplasate pe drum comunal DC17, având nr. cadastral 32172

- *Rețea distribuție D 140 mm – 2.991 ml compusă din:*

C6 – rețea cu suprafața construită/desfășurată 7 mp, amplasate pe teren aferent rezervor și stație clorinare apă, având nr. cadastral 30296

C6 – rețea cu suprafața construită/desfășurată 3 mp, amplasată pe teren aferent rezervor și stație clorinare apă, având nr. cadastral 30355

C3 – rețea cu suprafața construită/desfășurată 48 mp, amplasată pe drum comunal, având nr. cadastral 37027

C2 – rețea cu suprafața construită/desfășurată 33 mp, amplasată pe drum comunal, având nr. cadastral 32178


C2 – 4 cămine de vane, 3 hidranți și 40 cămine branșament, cu suprafața construită/desfășurată 274 mp, amplasată pe drum comunal DC17, având nr. cadastral 32180

C1 – 2 cămine de vane, un hidrant și 18 cămine branșament, cu suprafața construită/desfășurată 175 mp și C3 – 1 cămin de vane, cu suprafața construită/desfășurată de 5 mp, amplasată pe drum comunal DC17, având nr. cadastral 32172

C1 – 3 cămine de vane, 2 hidranți și 34 cămine branșament, cu suprafața construită/desfășurată 239 mp, amplasată pe drum comunal DC21, având nr. cadastral 32187

C1 – 2 cămine de vane, 2 hidranți și 14 cămine branșament, cu suprafața construită/desfășurată 135 mp, amplasată pe drum comunal, având nr. cadastral 36622

C2 – 8 cămine de vane, 3 hidranți și 41 cămine branșament, cu suprafața construită/desfășurată 322 mp și C3 – 1 cămin de vane și 4 cămine branșament, cu suprafața construită/desfășurată 32 mp, amplasată pe drum județean 178E, având nr. cadastral 37053



Statie Pompare Apa Potabila SP1 subterană, cu suprafața construită/desfășurată 12 mp, amplasată pe drum comunal, având nr. cadastral 36949

C1 - Rezervor R1 150 mc - cu suprafața construită/desfășurată de 48 mp, C4 - cămin de vane subteran, în suprafața construită/desfășurată de 10 mp, inclusiv racorduri electrice, având nr. cadastral 30296

C1 - Rezervor R2 150 mc - în suprafață construită/desfășurată de 48 mp, C3 - cămin de vane subteran, cu suprafața construită/desfășurată de 12 mp, inclusiv racorduri electrice, având nr. cadastral 30355

Captare apă, inclusiv racord electric

C3 - puț de apă subteran, în suprafață construită/desfășurată de 5 mp, având nr. cadastral 30296

C2 - puț de apă subteran, în suprafață construită/desfășurată de 5 mp, având nr. cadastral 30318

C2 - puț de apă subteran, în suprafață construită/desfășurată de 5 mp, având nr. cadastral 36715

C2 - puț de apă subteran, în suprafață construită/desfășurată de 6 mp, având nr. cadastral 30356

C2 - puț de apă subteran, în suprafață construită/desfășurată de 5 mp, având nr. cadastral 37027

C2 - puț de apă subteran, în suprafață construită/desfășurată de 5 mp, având nr. cadastral 37026

Statie clorinare apa, inclusiv racord electric

C2 - stație clorinare apă, regim de înălțime P, în suprafață construită/desfășurată de 7 mp, având nr. cadastral 30296


C2 - stație clorinare apă, regim de înălțime P, în suprafață construită/desfășurată de 7 mp, având nr. cadastral 30355


Conductă aducțiune D 90 mm, 710 ml

C5 - conductă aducțiune subterană, în suprafața construită/desfășurată de 21 mp, având nr. cadastral 30296

C1 - conductă aducțiune subterană, în suprafața construită/desfășurată de 3 mp, având nr. cadastral 30318

C1 - conductă aducțiune subterană, în suprafața



	<p>construită/desfășurată de 91 mp, având nr. cadastral 36715</p> <p>C4 – conductă aducțiune subterană, în suprafață construită/desfășurată de 10 mp și C5 – conductă aducțiune subterană, în suprafață construită/desfășurată de 3 mp, având nr. cadastral 30355</p> <p>C1 – conductă aducțiune subterană, în suprafață construită/desfășurată de 37 mp, având nr. cadastral 37026</p> <p>C1 – conductă aducțiune subterană, în suprafață construită/desfășurată de 81 mp, având nr. cadastral 37027</p> <p>C1 – conductă aducțiune subterană, în suprafață construită/desfășurată de 22 mp, având nr. cadastral 32178</p> <p>C1 – conductă aducțiune subterană, în suprafață construită/desfășurată de 2 mp, având nr. cadastral 37005</p>		
	<p>Sat Cacica, Sat Pârteștii de Sus, Comuna Cacica, Județul Suceava</p> <p>Sistem de canalizare în lungime totală de 10.306 m, având în componență:</p> <ul style="list-style-type: none"> • Rețea canalizare conducta PVC D 315 mm – 4.870 ml : C2 – rețea canalizare subterană, 12 cămine vizitare și 17 racorduri, în suprafață construită/desfășurată de 336 mp și C5 – rețea canalizare subterană, conductă de refulare D = 110 mm, 29 cămine vizitare și 52 racorduri, în suprafață construită/desfășurată de 710 mp, amplasate pe drum comunal DC 17, având nr. cadastral 32172 C2 – rețea canalizare subterană, 3 cămine vizitare și 2 racorduri, în suprafață construită/desfășurată de 49 mp și C3 – rețea canalizare subterană, 1 cămin vizitare, în suprafață construită/desfășurată de 7 mp, amplasate pe drum comunal, având nr. cadastral 33678 C1 – rețea canalizare subterană, 31 cămine vizitare și 44 racorduri, în suprafață construită/desfășurată de 721 mp, amplasate pe drum județean DJ 178E, având nr. cadastral 37053 C3 – rețea canalizare subterană, 3 cămine vizitare și 2 racorduri, în suprafață construită/desfășurată de 40 mp, amplasate pe drum județean DJ 178A, având nr. cadastral 	<p>Sistem de canalizare</p>	

31846

C5 – rețea canalizare subterană, în suprafață construită/desfășurată de 5 mp și C6 – rețea canalizare subterană, în suprafață construită/desfășurată de 3 mp, amplasate sub pasaj cale ferată cu drum județean DJ 178A, având nr. cadastral 33158

C2 – rețea canalizare subterană, 28 cămine vizitare și 26 racorduri, în suprafață construită/desfășurată de 571 mp, amplasat pe drum județean DJ 178A, având nr. cadastral 31847

C1 – rețea canalizare subterană, (conductă de refulare), 1 cămin vizitare, în suprafață construită/desfășurată de 8 mp, amplasat pe drum județean DJ 209L, având nr. cadastral 36408

C3 – rețea canalizare subterană, 9 cămine vizitare și 4 racorduri, în suprafață construită/desfășurată de 160 mp, amplasat pe drum comunal, având nr. cadastral 36949

C2 – rețea canalizare subterană, 2 cămine vizitare, în suprafață construită/desfășurată de 64 mp, amplasat pe drum comunal, având nr. cadastral 35296

C2 – rețea canalizare subterană, un cămin vizitare, în suprafață construită/desfășurată de 27 mp, amplasată pe teren aferent stației de epurare, având nr. cadastral 30075


C2 – rețea canalizare subterană, un cămin vizitare, în suprafață construită/desfășurată de 32 mp, amplasată pe teren aferent stației de epurare, având nr. cadastral 30341

C2 – rețea canalizare subterană, un cămin vizitare, în suprafață construită/desfășurată de 8 mp, amplasată pe teren aferent stației de epurare, având nr. cadastral 30351


C2 – rețea canalizare subterană, un cămin vizitare, în suprafață construită/desfășurată de 37 mp, amplasată pe teren aferent stației de epurare, având nr. cadastral 35324


• **Rețea canalizare conducta PVC D 250 mm și D 315 mm**

C1 – rețea canalizare subterană, 18 cămine vizitare și 25 racorduri, în suprafață construită/desfășurată de 438 mp și C5 – rețea canalizare subterană, (cu conductă de refulare D = 110 mm), 40 cămine vizitare și 43 racorduri, în suprafață construită/desfășurată de 1.011 mp, amplasată pe drum național DN 2E, având nr. cadastral 37075



	<p>C1 – rețea canalizare subterană, 41 cămine vizitare și 45 racorduri, în suprafață construită/desfășurată de 962 mp, amplasată pe drum național DN 2E, având nr. cadastral 37067</p> <ul style="list-style-type: none"> • Rețea canalizare conducta PVC D 250 mm <p>C1 – rețea canalizare subterană, 23 cămine vizitare și 41 racorduri, în suprafață construită/desfășurată de 532 mp, amplasată pe drum comunal DC 17, având nr. cadastral 32180</p> <p>C2 – rețea canalizare subterană, 16 cămine vizitare și 35 racorduri, în suprafață construită/desfășurată de 430 mp, amplasată pe drum comunal DC 21, având nr. cadastral 32187</p> <p>C2 – rețea canalizare subterană, 9 cămine vizitare și 14 racorduri, în suprafață construită/desfășurată de 253 mp, amplasată pe drum comunal, având nr. cadastral 36622</p> <ul style="list-style-type: none"> • Rețea canalizare conducta PVC D 110 mm <p>C4 – rețea canalizare (conductă refulare) subterană, 3 cămine vizitare, în suprafață construită/desfășurată de 56 mp, amplasată pe drum comunal, având nr. cadastral 33678</p> <ul style="list-style-type: none"> • SPAU – 3 buc, inclusiv racord electric <p>C1 – SPAU (stație pompare ape uzate) subterană, în suprafață construită/desfășurată de 5 mp, amplasată pe drum comunal, având nr. cadastral 33678</p> <p>C1 – SPAU (stație pompare ape uzate) subterană, în suprafață construită/desfășurată de 5 mp, amplasată pe drum național DN 2E, având nr. cadastral 37029</p> <p>C4 – SPAU (stație pompare ape uzate) subterană, în suprafață construită/desfășurată de 5 mp, amplasată pe drum comunal, având nr. cadastral 36949</p> <ul style="list-style-type: none"> • Stație de epurare – 1 buc, inclusiv racord electric <p>C1 – stație de epurare, subteran și suprateran, în suprafață construită/desfășurată de 170 mp, amplasată pe teren aferent cu următoarele vecinătăți: E-pârâul Soloneț, N-UAT Pârteștii de Jos, V-domeniu privat Comuna Cacica, S-domeniu privat Comuna Cacica, având nr. cadastral 35324</p>		
--	--	--	--





Președinte:

Todosi Petru

Membrii: Volanschi Georgeta-Grațiea _____

Sahlean Floricica-Lucia _____

Giomei Neculai _____

Siminovici Lucica-Iuliana _____

Finiș Doru-Vasile _____

Break Elena _____

