



COMUNA CACICA

ANEXĂ LA HCL NR. 16 DIN 29.02.2024

COMISIA SPECIALĂ PENTRU ÎNTOCMIREA INVENTARULUI BUNURILOR CARE ALCĂTUIESC DOMENIUL PUBLIC ȘI PRIVAT AL COMUNEI CACICA




Primar,
Tădoși Petru



COMPLETĂRI


la Inventarul bunurilor care fac parte din domeniul public al comunei Cacica, județul Suceava, înscrise în Anexa nr. 23 la Hotărârea Guvernului nr. 1357/2001, cu modificările și completările ulterioare

Secțiunea I – Bunuri imobile						
Nr. crt.	Codul de clasificare	Denumirea bunului	Elemente de identificare	Anul dobândirii și/sau al dării în folosință	Valoarea de inventar (mii lei)	Situația juridică actuală
0	1	2	3	4	5	6
1.	1.3.7.1.	Drum	cu îmbrăcăminte din pământ stabilizat, situat în intravilanul și extravilanul satului Cacica, comuna Cacica, județul Suceava, în lungime totală de 1.340 m cu suprafața de 6725 mp, din care suprafața de 632 mp în intravilan și suprafața de 6.093 mp în extravilan, de la intersecție cu drumul comunal identificat cu nr. cadastral 32175 până la alte 2 drumuri comunale identificate cu nr. cadastral 32177 și nr. cadastral 37002 și proprietăți particulare	2024	175,99	O.G. nr. 43/1997, republicată
2.	1.3.7.1.	Drum	cu îmbrăcăminte din pământ stabilizat, situat în extravilanul satului Cacica, comuna Cacica, județul Suceava, în lungime totală de 145 m cu suprafața de 843 mp, de la intersecție cu drumul național DN 2E până la alt drum de exploatare, UAT Comuna Pârteștii de Jos, Statul Român – CFR S.A. și proprietate particulară	2024	22,06	O.G. nr. 43/1997, republicată



Președinte:

Todosi Petru



Membri: Volanschi Georgeta-Grațîela

Sahlean Floricica-Lucia

Ciornei Neculai

Siminovici Lucica-Iuliana

Finiș Doru-Vasile

Break Elena

[Handwritten signatures on lines]

