Strategia pentru dezvoltare Economică - Socială și de Mediu a Comunei Cacica, Județul Suceava

2025 - 2034

"Dezvoltarea Durabila este dezvoltarea care asigura necesitățile prezente fără a compromite posibilitățile generațiilor viitoare de a-și satisface propriile necesități."

(Raportul Comisiei Brundtland 1987)

Cuprins

CAPITOLUL I Strategia pentru dezvoltarea şi afirmarea comunei Cacica în contextul dezvoltării europene şi al modernizării comunității....4
1.1 Viziunea si obiectivele de dezvoltare economico – social și de mediu....11
1.2 Programul De Dezvoltare Economico-Socială Și De Mediu 025 - 2034....12
CAPITOLUL II Prezentare generală a unității administrativ teritoriale a comunei Cacica....13
2.1 Date generale despre comuna Cacica....14
2.2 Organizare administrativă....22
2.3 Infrastructura din comuna Cacica....36
2.4 Diagnoza mediului înconjurător....37
2.5 Contextul social, economic si de mediu....38
2.6 Analiza SWOT....44
CAPITOLUL III Viziunea și obiectivele privind dezvoltarea economico-socială și de mediu a comunei....50
3.1 Viziunea şi obiectivele privind dezvoltarea economico-socială și de mediu a comunei Cacica....51
3.2 Obiective strategice....51
3.3 Obiective specifice....53
CAPITOLUL. IV Programul Consiliului Local Cacica de dezvoltare economico – socială și de mediu a comunei Cacica, pe perioada 2025 – 2034....73
4.1 Integrare europeană....76
4.2 Protecţie socială....76
4.3 Educația și cultura....77
4.4. Agricultura şi dezvoltarea rurală....79
4.5 Turismul....85
4.6 Protecţia mediului înconjurător....92
4.7 Proiecte prioritare de dezvoltare locală și regională ale Comunei Cacica....93

CAPITOLUL I Strategia pentru dezvoltarea şi afirmarea comunei Cacica în contextul dezvoltării europene şi al modernizării comunităţii

1.1. Viziunea si obiectivele de dezvoltare economico – social și de mediu

1.2. Programul de dezvoltare economico-socială și de mediu 2025 - 2034

Strategia de Dezvoltare Locală este instrumentul participativ care implică întreaga comunitate și care are drept scop asigurarea dezvoltării economice și sociale. Astfel, aceasta este un demers pe termen scurt, mediu și lung, reprezentând

o modalitate de protecție pentru viitorul comunității. De asemenea, trebuie menționat faptul că Strategia de Dezvoltare Locală este instrumentul principal pentru luarea unor decizii și are la bază evaluări anterioare cu caracter justificativ. Elaborarea acesteia se realizează cu ajutorul datelor colectate în teren și a analizei documentelor oficiale întocmite de specialiști din domenii diferite. Strategia de Dezvoltare Locală vizează dezvoltarea teritoriului din punct de vedere socio-economic, astfel încât să se asigure condiții de viață bune pentru locuitori ei.

Necesitatea realizării acestui document rezidă din faptul că este un instrument tehnic de utilitate publică, o paletă largă de actori fiind interesată de existența, eficacitatea și beneficitatea acestuia. Acesta poate fi utilizat în corespondență cu mediul căruia i se adresează, astfel:

- ✓ pentru Comunitate și Societatea civilă - un document care furnizează informații cu privire la dezvoltarea unității administrativ-teritoriale;
- ✓ pentru Mediul de Afaceri - un instrument pragmatic, prin care investitorii își pot construi strategia de dezvoltare la nivelul arealului geografic utilizând resursele de care dispune UAT-ul;
- ✓ pentru Autoritatea Publică Locală - un ghid de lucru permanent, care conține direcțiile de urmat;
- ✓ pentru factorii de decizie locali - un îndrumător, care conține acțiunile clare ce pot fi întreprinse pentru atingerea obiectivelor strategice.

În elaborarea Strategiei de Dezvoltare Locală a Comunei Cacica pentru perioada 2025 - 2034 s-a urmărit ca rezultatele analizelor să fie puse în evidență prin evaluarea comparativă a documentelor programatice de la nivel european, național, regional și județean cu cele de la nivel local, în vederea creării condițiilor optime pentru accesarea și implementarea proiectelor finanțate în perioada 2025 - 2034.

În elaborarea documentului strategic al Comunei Cacica pentru orizontul de finanțare 2025 - 2034 s-au parcurs următoarele etape:

- ➢ Identificarea actorilor locali care se pot implica în realizarea strategiei (Societatea civilă, Mediul de afaceri, Administrația Publică Locală);
- ➢ Analiza documentelor realizate la nivelul Comunei Cacica (ex. Memoriu general al Planului Urbanistic General Comuna Cacica, Județul Suceava) și a documentelor cu caracter strategic realizate la nivele ierarhice superioare;
- ➢ Culegerea informațiilor despre comunitate din diverse surse de date, precum: Institutul Național de Statistică, compartimentele Primăriei Cacica, instituții descentralizate, studiu de opinie a populației, cercetare mediu de afaceri și structurarea acestora pe domenii de analiză etc.;
- ➢ Realizarea analizei diagnostic și a analizei SWOT pe domenii;
- ➢ Stabilirea direcțiilor strategice în funcție de rezultatul analizei SWOT;
- ➢ Identificarea domeniilor prioritare de intervenție și a proiectelor de investiții;
- ➢ Redactarea documentului final.

Planificarea strategică constituie procesul sistematic prin care Comuna Cacica agreează anumite priorități esențiale pentru îndeplinirea misiunii și se află în

concordanță cu evoluția mediului înconjurător. Aceasta presupune luarea de decizii cu privire la:

- ✓ Ce trebuie făcut?
- ✓ Când trebuie făcut?
- ✓ Unde trebuie făcut?
- ✓ Cum trebuie făcut?
- ✓ De către cine trebuie făcut?
- ✓ Cu ce resurse trebuie făcut?

Planificarea reprezintă un proces continuu care nu are finalitate decât după ce strategia a fost implementată cu succes cu ajutorul organizării, coordonării și controlului. Controlul furnizează informații în legătură cu eficiența planurilor de acțiune și asigură date de intrare în noul proces de planificare. Ciclicitatea procesului de planificare este ilustrată de stabilirea obiectivelor, planificarea propriu-zisă pentru atingerea acestora, un proces de autocontrol și un sistem periodic de revizuire, ultimii pași fiind evaluarea rezultatelor și decizia de a reîncepe exercițiul de programare.

Planificarea Strategiei de Dezvoltare Locală a Comunei Cacica se focalizează pe caracteristicile:

- → vizează dezvoltarea, sprijinindu-se atât pe practicile existente, cât și pe introducerea de noi oportunități de acțiune;
- → operează într-un teritoriu bine definit spațial și administrativ;
- → abordează problemele la nivel macro și nu se concentrează pe cazurile izolate;
- → aduce elemente noi în domeniul tehnic, managerial și financiar, adaptând experiențe care s-au dovedit de succes;
- → generează resurse, stabilind o legătură directă între planificare și implementare.

Strategia se fundamentează pe trei priorități tematice, care se întrepătrund și se condiționează reciproc:

- ➦ creștere economică inteligentă: dezvoltarea unei economii bazate pe cunoaștere și inovare;
- ➦ creștere economică durabilă: promovarea unei economii mai eficiente din punctul de vedere al utilizării resurselor, mai ecologice și mai competitive;
- ➦ creștere economică favorabilă incluziunii: promovarea unei economii cu o rată ridicată a ocupării forței de muncă, în măsură să asigure coeziunea economică, socială și teritorială.

Pentru a defini acțiunile necesare aplicării Strategiei Europa 2020, Comisia Europeană a propus atingerea, până în anul 2030, la nivelul UE, a următoarelor obiective:

- ❖ rata de ocupare a populației cu vârsta cuprinsă între 20 și 64 ani – minimum 75%;
- ❖ nivelul investițiilor în cercetare și dezvoltare – 3% din PIB-ul UE;
- ❖ atingerea obiectivului „20/20/20" (sau 30/20/20, în cazul respectării anumitor condiții) în domeniul schimbărilor climatice și al energiei;
- ❖ rata părăsirii timpurii a școlii – 10%, iar ponderea populației cu studii superioare și vârsta între 30 și 34 de ani – cel puțin 40%;
- ❖ reducerea cu 20 de milioane a numărului cetățenilor europeni amenințați de sărăcie (ceea ce ar

corespunde reducerii cu 25% a numărului de persoane cu risc de sărăcie). Ținând cont de faptul că spațiul rural reprezintă un ansamblu de colectivități umane, dezvoltarea acestuia nu trebuie văzută ca ceva abstract și nici confundată cu dezvoltarea agriculturii, turismului sau a oricăror altor activități economice. Dezvoltarea durabilă a spațiului rural reprezintă un proces de creștere a calității vieții și bunăstării locuitorilor din mediul rural, fără a compromite bunăstarea generațiilor următoare, pe baza exploatării raționale și eficiente a resurselor disponibile prin structuri economice moderne și competitive, în condițiile gestionării cu pricepere a treburilor publice

PRIORITĂȚILE TEMATICE ALE STRATEGIEI DE DEZVOLTARE REGIONALĂ NORD – EST



Prioritatea 1 – Îmbunătățirea capitalului uman

Obiectivele și măsurile aferente priorității 1

Obiectivul specific: 1.1. Creșterea ocupării în rândul tinerilor și a grupurilor vulnerabile

Măsuri asociate

- Acțiuni pentru sprijinirea integrării pe piața muncii a tinerilor care nu sunt incluși într-o formă de învățământ, formare profesională sau nu au un loc de muncă
- Acțiuni preventive și active de integrare pe piața muncii (inclusiv personalizate) pentru grupurile vulnerabile

Obiectivul specific: 1.2. Îmbunătățirea accesului și participării la educație și instruire de calitate

Măsuri asociate

- Reducerea ratei de părăsire timpurie a școlii, în special pentru tinerii din zonele rurale și comunitățile defavorizate
- Îmbunătățirea calității și eficienței învățământului prin adaptarea ofertei educaționale la cerințele pieței muncii
- Creșterea accesului la formare profesională continuă
- Crearea, modernizarea și extinderea infrastructurii de educație

Obiectivul specific: 1.3. Creșterea accesului la servicii de sănătate de calitate

Măsuri asociate

- Extinderea și diversificarea serviciilor de sănătate, inclusiv prin modernizarea infrastructurii aferente

Obiectivul specific: 1.4. Promovarea incluziunii sociale prin regenerarea zonelor rurale și urbane aflate în declin

Măsuri asociate

- Extinderea, diversificarea și îmbunătățirea accesului grupurilor vulnerabile și comunităților izolate la educație, sănătate, servicii sociale, ocupare și locuire, inclusiv prin modernizarea infrastructurii aferente

Prioritatea 2 – Dezvoltarea unei infrastructuri moderne

Obiectivele și măsurile aferente priorității 2

Obiectivul specific: 2.1. Creșterea accesibilității, conectivității și mobilității prin realizarea de investiții în infrastructura de transport

Măsuri asociate

- Modernizarea și dezvoltarea infrastructurii aeroportuare
- Modernizarea și dezvoltarea infrastructurii feroviare
- Modernizarea și dezvoltarea infrastructurii rutiere
- Dezvoltarea de sisteme de transport urban durabile

Obiectivul specific: 2.2. Stimularea atractivității și economiei locale prin creșterea accesului la infrastructura de calitate

Măsuri asociate

- Extinderea infrastructurii de internet, în special în zonele rurale și comunitățile izolate
- Dezvoltarea TIC prin crearea și dezvoltarea de produse și servicii tip e-„servicii”

Prioritatea 3 – Sprijinirea unei economii competitive și a dezvoltării locale

Obiectivele și măsurile aferente priorității 3

Obiectivul specific: 3.1. Sprijinirea inovării și competitivității mediului economic, promovarea rezultatelor obținute

Măsuri asociate

- Dezvoltarea inovării și transferului tehnologic, inclusiv prin crearea și dezvoltarea clusterelor

- Sprijin pentru domenii competitive și sisteme productive integrate, inclusiv pentru dezvoltarea de produse, servicii și procese tehnologice noi, cu valoare adăugată crescută.

Obiectivul specific: 3.2. Impulsionarea sectorului de cercetare-dezvoltare, în special a cercetării aplicate

Măsuri asociate

- Sprijinirea cercetării publice și private, în vederea dezvoltării și fructificării soluțiilor integrate

Obiectivul specific: 3.3. Îmbunătățirea accesului firmelor la servicii de afaceri de calitate

Măsuri asociate

- Sprijin pentru accesarea serviciilor dedicate firmelor și tinerilor antreprenori

Obiectivul specific: 3.4. Sprijinirea exporturilor si competitivității produselor locale la export

Măsuri asociate

- Dezvoltarea de rețele și platforme pentru sprijinirea exportatorilor locali

Obiectivul specific: 3.5. Sprijinirea dezvoltării zonelor urbane

Măsuri asociate

- Asigurarea condițiilor de dezvoltare mediului urban, prin realizarea de investiții în infrastructura locală

Obiectivul specific: 3.6. Sprijinirea dezvoltării zonelor rurale

Măsuri asociate

- Asigurarea condițiilor de dezvoltare în mediul rural, prin realizarea de investiții în infrastructura locală
- Dezvoltarea de activități economice alternative în mediul rural, inclusiv dezvoltarea capacității antreprenoriale a tinerilor

Obiectivul specific: 3.7. Sprijinirea valorificării potențialului turistic existent

Măsuri asociate

- Dezvoltarea infrastructurii de turism și de agrement aferentă, promovarea potențialului turistic

Cadrul financiar multianual (CFM) 2021 – 2027

Ca urmare a acordului Parlamentului European din 16 decembrie 2020, Consiliul UE a adoptat la 17 decembrie 2020 regulamentul privind noul Cadru Financiar Multianual (CFM) 2021-2027 și pachetul de relansare economică Next Generation EU (NGEU).

Regulamentul prevede un buget pe termen lung de 1.074,3 miliarde EUR pentru UE27 (cele 27 de state membre rămase ca urmare a Brexit-ului) în prețurile din 2018, inclusiv integrarea Fondului european de dezvoltare. Împreună cu NGEU, în valoare de 750 de miliarde EUR, va permite UE să furnizeze o finanțare fără precedent de 1,8 trilioane EUR în următorii ani pentru a sprijini recuperarea din pandemia COVID-19 și prioritățile UE pe termen lung în diferite politici/zone.

Conform datelor existente, cele 1.074,3 miliarde euro aferente Cadrului financiar 2021-2027 vor fi împărțite între 7 capitole de buget:

Sumele aferente pentru fiecare capitol de buget

Capitole de buget	CFM	NextGenerationEU	TOTAL
1.Piața unică, inovare și sectorul digital	132,8 miliarde EUR	10,6 miliarde EUR	143,4 miliarde EUR
2.Coeziune, reziliență și valori	377,8 miliarde EUR	721,9 miliarde EUR	1 099,7 miliarde EUR
3. Resurse naturale și mediu	356,4 miliarde EUR	17,5 miliarde EUR	373,9 miliarde EUR
4. Migrație și gestionarea frontierelor	22,7 miliarde EUR	-	22,7 miliarde EUR
5. Securitate și apărare	13,2 miliarde EUR	-	13,2 miliarde EUR
6. Vecinătate și întreaga lume	98,4 miliarde EUR	-	98,4 miliarde EUR
7. Administrația publică europeană	73,1 miliarde EUR	-	73,1 miliarde EUR
TOTAL CFM	1 074,3 miliarde EUR	750 miliarde euro	1 824,3 miliarde EUR

În cadrul următorului buget pe termen lung al UE pentru 2021- 2027, Comisia propune modernizarea politicii de coeziune, principala politică de investiții a UE.

Cadrul organizatoric european prin intermediul căruia statele membre UE își sincronizează politicile economice și financiare, astfel încât să atingă obiectivele propuse la nivelul UE și prin care este formalizat procesul de monitorizare a implementării Strategiei Europa 2020 este Semestrul european. Punerea în aplicare a prevederilor strategiei prin exercițiul Semestrului european este atent urmărită la nivel european în cadrul reuniunilor Consiliului European.

Succesul în atingerea obiectivelor Europa 2020 depinde de implementarea la nivel național a reformelor structurale necesare pentru a accelera creșterea economică inteligentă, durabilă și favorabilă incluziunii. Programele Naționale de Reformă (PNR) reprezintă obligația fiecărui stat membru UE de a translata la nivel național obiectivele Europa 2020.

Pentru a face vizibilă Strategia Europa 2020 în România și pentru a asigura transparența implementării acesteia, autoritățile publice responsabile cu aplicarea reformelor structurale sunt implicate într-un dialog permanent cu toți factorii interesați. Procesul de informare și consultare publică se realizează prin organizarea unor evenimente (conferințe

naționale, mese rotunde, grupuri de lucru tematice) menite să aducă în prim plan măsurile asumate în scopul atingerii obiectivelor naționale Europa 2020 și să contribuie la creșterea gradului de implicare a autorităților locale și de antrenare a societății civile în implementarea și actualizarea anuală a PNR.

Actuala perioadă de programare oferă în acest sens o oportunitate de a orienta sprijinul din partea noului fond de dezvoltare rurală către aceste obiective, în concordanță cu liniile directoare pentru dezvoltare durabilă

1.1 Viziunea si obiectivele de dezvoltare economico – social și de mediu

Strategia de dezvoltare locală a comunei Cacica reprezintă instrumentul de lucru al administrației publice locale și este agreat de întreaga comunitate locală. Astfel se va orienta gândirea, decizia și acțiunea către obiective superioare sau către premisele obiectivelor. Totodată prin acest mijloc se vor evita abaterile datorate urgențelor, avantajelor si dezavantajelor ce pot interveni în anumite momente. In aceste condiții, toți factorii interesați de progresul economico-social al comunei vor beneficia de acest ghid de prezentare a tuturor obiectivelor de dezvoltare, prin care se indica atât direcțiile de dezvoltare specifice, cat si acțiunile punctuale ce se vor constitui ca viitoare proiecte ale administrației publice locale.

Utilizarea instrumentelor de consultare a comunității locale a determinat adaptarea tuturor propunerilor de acțiuni pentru ca se dorea ca la final **strategia de dezvoltare locala** sa fie în consens cu aspirațiile locuitorilor comunei Cacica. Importanta acestui aspect este data atât de certitudinea implicării viitoare a comunității in implementarea **strategiei de dezvoltare locala**, cat si de posibilitatea asumării depline si conștiente a acesteia.

In procesul de elaborare a strategiei de dezvoltare, administrația publica locala lansează procedura de consultare a comunității din Cacica asupra propunerii finale.

Metodologic, prezenta strategie are la baza si se fundamentează pe următoarele instrumente si proceduri de lucru:

- ✓ *analiza de conținut;*
- ✓ *analiza de date statistice din surse organizate si realizate de consultant;*
- ✓ *comparații de date statistice înseriate si pe scale evolutive;*
- ✓ *interviuri in profunzime cu factori decizionali si de opinie din structura domeniilor cheie analizate in cadrul studiului;*
- ✓ *analiza SWOT;*
- ✓ *interpretări aferente unor studii, rapoarte, cercetări, documente de politică, strategie și norme acționale europene, naționale, regionale, județene si locale.*

La fel de importanta în procesul de cercetare este validitatea interna si externa pentru ca se prezinta concluziile din datele colectate si se preocupa de ideea daca fenomenul cercetat este reprezentativ.

Necesitatea unei strategii privind dezvoltarea, modernizarea şi afirmarea în următorul deceniu a comunei Cacica decurge din:

- ***Viziunea de dezvoltarea economico – sociala și de mediu a comunei Cacica***
- ***Obiective strategice***
- ***Obiective specifice***

1.2 Programul De Dezvoltare Economico-Socială Și De Mediu 025 - 2034

Obiectivul general al strategiei de dezvoltare socio - economică si de mediu pentru 2025-2034 este de a crea premisele adecvate dezvoltării unei structuri administrativ teritoriale românești care trebuie să se conformeze, acolo unde este în interesul tuturor, cu obiectivele Uniunii Europene.

Obiectivul general de mai sus poate fi atins prin:

- **Crearea de noi locuri de muncă având în vedere scăderea numărului de lucrători din agricultură;**
- **Creșterea atractivității zonale prin valorificarea resurselor locale şi în mod special a sari, izvoarelor cu apă sărată, agriculturii, în special a ramurii zootehnice, turismului (turismului şi agroturismului), a resurselor subsolului, solului şi apelor, printr-o infrastructură dezvoltată şi resurse umane calificate;**
- **Creșterea competitivității zonale prin sprijinirea agenților economici, îmbunătățirea infrastructurii şi calificarea resurselor umane .**

Pentru realizarea obiectivelor prevăzute sunt stabilite următoarele **<u>priorități</u>**:

- **Sprijinul pentru creșterea competitivității economice în sectorul privat;**
- **Modernizarea şi dezvoltarea infrastructurii zonale;**
- **Dezvoltarea resurselor umane şi îmbunătățirea serviciilor sociale;**
- **Dezvoltarea subzonelor cu potențial agricol (sectoarele zootehnic,**
  - **pomicol), turistic, a resurselor subsolului, solului şi apelor;**
- **Protecția naturii şi îmbunătățirea calității mediului şi a vieții;**
- **Dezvoltarea turismului balneoclimateric având în vedere declararea comunei ca „Stațiune de interes local" și implementarea de noi proiecte necesare asigurării unui acces facil al turiștilor la toate obiectivele turistice din zonă cât și asigurarea unui standard ridicat de confort atât privind calitatea tuturor serviciile**

CAPITOLUL II Prezentare generală a unității administrativ teritoriale a comunei Cacica

2.1. Date generale despre comuna Cacica

2.2. Organizarea administrativă

2.3. Infrastructura din comuna Cacica

2.4. Diagnoza mediului înconjurător

2.5. Contextul social, economic și de mediu

2.6. Analiza SWOT

2.1 Date generale despre comuna Cacica

Așezarea geografică

Comuna Cacica este situată în centrul județului Suceava, în zona de podiș şi a dealurilor subcarpatice la intersecția drumurilor naționale D.N.2E Păltinoasa-Solca şi drumurile județene D.J. 178 A Pîrteştii de Sus - Costina, D.J. 178 E Botoșana – Pîrteştii de Sus, la o distanță de 40 de km de municipiul reședință de județ Suceava şi la 10 km de orașul Solca, înscriindu-se între următoarele coordonate geografice:

- 47° 34' 30" – latitudine sudică
- 47° 41' – latitudine nordică
- 25° 47' – longitudine vestică
- 47° 41' – latitudine estică

Suprafața totală a comunei 55,11 km^2.

Localitatea se situează în depresiunea Cacica - depresiune de tipul câmpulungurilor, formată prin eroziune diferențială - la marginea estică a Obcinei Mari, Obcina Cacica. Teritoriul comunei se află la 35 km distanță față de municipiul Suceava şi la 18 km distanță față de orașul Gura Humorului, fiind străbătută de drumurile județene DJ 174 (Păltinoasa – Solca - Rădăuți) şi DJ (Suceava – Șcheia – Todirești – Pârtești de Sus).

Calea Ferată Suceava – Păltinoasa străbate extremitatea sud-estică a comunei pe a cărei teritoriu se găsește şi stația SNCFR Cacica.

Teritoriul administrativ al comunei are o suprafață S=5511 ha şi cuprinde următoarele localități componente: Pîrteştii de Sus ca reședința comunei, Cacica – centru minier, Soloneţul Nou, Maidan şi Runcu.

Așezat în partea Nordică a țării noastre, comuna Cacica este străbătută de paralela de 47°37' latitudine nordică şi meridianul 25°55' longitudine estică, la contactul dintre Podișul Sucevei şi orogenul Carpaților Orientali, reunind două unități geologice şi geografice distincte.

Comuna Cacica se mărginește la nord cu satul Botoșana, spre nord – vest cu satul Poieni Solca și Solca, spre vest şi sud-vest cu comuna Mănăstirea Humorului prin Obcina Cacica cu vârful la Cruce (807 m), spre est şi sud-est cu comuna Pârteştii de Jos.

Suceava în perioada interbelică şi contemporană

În perioada interbelică, Bucovina a revenit României şi Suceava a cunoscut un nou salt calitativ în dezvoltarea economică, socială şi culturală. S-au construit mori, fabrica de zahăr, întreprindere prelucrătoare de mezeluri şi multe ateliere de mică industrie meșteșugărească. S-a mărit cu mult numărul locuințelor, s-a construit biblioteca județeană iar populația a crescut la 20.000 locuitori.

După 1960 s-a început construirea masivă de blocuri cu patru şi zece etaje, orașul cunoscând o dezvoltare forțată, specifică comunismului. Înainte de revoluție (1989) populația era în jur de 90.000 locuitori.

Astăzi Suceava este cel mai important oraș din nord-estul României şi are în jur de 119.694 locuitori.

Imaginea județului Suceava

Cacica (în limba polonă înseamnă ,,rață") este o comună în județul Suceava, Bucovina, România, cu statut de comună. Cele cinci sate componente ale comunei Cacica sunt și un important centru turistic, situat la intersecția principalelor trasee turistice din Bucovina.

Cercetătorii și istoricii cred cu certitudine că aceste meleaguri au fost locuite cu mult înainte de descălecatul lui Dragoș şi a întemeietorului Bogdan. Săpături arheologice efectuate în anul 2002 de către Mugur Andronic și Emil Ursu de la Muzeul județean Suceava au condus la identificarea unor vestigii în preajma unor slatini ca cea de la Pleșa, utilizată de cetățeni și în prezent. Contribuții geografico-economice asupra exploatării slatinelor din Bucovina de sud arată folosința acestor izvoare sărate din cele mai vechi timpuri.

Relieful

Relieful comunei este o parte integrantă a Podişului Sucevei. În partea de nord - est depresiuni colinare, în partea de sud - vest dealuri piemontane, formate de contactul unei regiuni muntoase cu o depresiune

Din punct de vedere orografic regiunea Cacica face trecerea de la zona muntoasă a Carpaților la zona deluroasă subcarpatică şi de platformă. În acest sens zona Cacica se caracterizează prin prezența unui relief muntos în partea vestică care trece gradat spre est la un relief colinar.

Altitudinea maximă din regiune este atinsă de vârful Cacica (807 m) situat la sud-vest de localitatea Cacica. Dominante sunt şi vârfurile Călugărița cu 805 m, Piciorul Înalt cu 787 m. În partea estică, Obcina Cacica este însoţită de o culme mică, Măgura Tarniţa, înscrisă pe gresii eocene. Către est relieful devine deluros, cu înălţimi cuprinse între 450-650 m şi pante domoale alungite est – vest sau prin intermediul unor depresiuni (Coteţ 1973).

În regiune se dezvoltă depresiunile Solca şi Soloneţ-Cacica ce fac legătura între zona muntoasă şi cea colinară. În acest perimetru se observă că, aceste unităţi vin în contact direct cu Podişul Sucevei, pe aliniamentul localităților Soloneţul nou,

Cacica, Păltinoasa, caracterizat printr-un relief colinar, sau cu relieful subcarpatic, restrâns la dimensiuni de ordinul sutelor de metri, ce mulează depozitele de molasă pericarpatică în care sunt cantonate şi acumulările de sare.

N Barbu (1971) a descris varietatea reliefului derivat, specific diferitelor structuri monoclinale, cu hogbackuri, colonade, ca si relieful de eroziune cu aspect de suprafețe de netezire, de vârstă posterioară cutărilor moldavice, în formarea cărora un rol deosebit revine proceselor de sedimentație sau poate chiar de abraziune.

Înclinarea stratelor are valori cuprinse între 60-80°, ceea ce explică ușoară asimetrie în profil transversal. Către est relieful devine colinar, cu înălțimi cuprinse între 450-500m şi pante mai domoale.

Geomorfologic, unitatea pericarpatică din acest sector se încadrează Podișului Sucevei, deși din punct de vedere geologic, ea ține de orogenul carpatic.

Clima

- ✓ Clima temperată de tip continental, specifică zonei de podiş (200 – 807 m).
- ✓ Temperatura medie anuală se situează între 70 C şi 90 C.
- ✓ Precipitațiile pe an între 600 şi 1000 l / m.p.

Clima în zona Cacica este temperat continentala. Spațiul geografic al județului Suceava aparține aproape în egala măsura sectorului cu clima continentala (partea de est) ți celui cu clima continental moderata (partea de vest). Venind dinspre vest, masele de aer își pierd treptat din umezeala în timpul traversării Carpatilor Orientali, astfel încât în partea estica a județului ajung mai uscate, clima suferind un proces de continentalizare. Aerul de origine nordica aduce ninsori iarna si ploi reci primăvara si toamna. Din est, zona primește influente climatice continentale cu seceta vara, cu cer senin, ger si viscole iarna.

Vegetația

Vegetația lemnoasă se caracterizează prin păduri de amestec ce acoperă 2.760 de ha din suprafață. Solurile din Cacica sunt brunpodzolice de pădure. În partea stângă a pârâului Soloneț predomină solurile cenușii de pădure, freatic umede. Pe valea Soloneţului apare solul humifer, datorită procesului de aluvionare. Pe reversul crestei Piciorul Mare-Runc-Zamca, apare tipul de sol podzolic brun asociat cu cel hidromorf datorită şi faptului că în trecut zona a fost împădurită.

Determinați de condițiile cadrului natural de sol, locuitorii comunei şi-au orientat activitatea spre ceea ce aceste ținuturi le puteau oferi, respectiv creșterea animalelor, tăierea lemnelor şi prelucrarea lemnului, cultural plantelor tehnice, a cerealelor, ocupații la care, indiferent de progresul tehnic, nu au renunțat nici astăzi.

Suprafața comunei

Suprafața totală a comunei este de 55,11 km^2

- ✓ Suprafața intravilan: 989.5 ha.
- ✓ Suprafața extravilan: 4521,5 ha.

Suprafața agricolă: 2332 ha din care:

- ✓ Teren arabil: 1167 ha;
- ✓ Păşuni şi fânețe: 1151 ha;
- ✓ Livezi: 14 ha;

Structura suprafeței agricole în comuna Cacica

Suprafața neagricolă: 3179 ha din care:

- ✓ *Păduri: 2760 ha;*
- ✓ *Altele: 751 ha;*

Structura suprafeței neagricole în comuna Cacica

Cacica este o comună cu pământuri întinse unde predomină pădurile, terenurile arabile şi pășunile.

Ocupația principală a locuitorilor încă din cele mai îndepărtate timpuri a fost agricultura şi creșterea animalelor (zootehnia) şi exploatări forestiere.

Fondul forestier, cu cele 2760 ha reprezintă principala sursă naturală a comunei, cu funcția de producție în activitatea de exploatare şi prelucrarea primară a lemnului.

Populația

Analiza evoluției populației în **Comuna Cacica** în ultimii ani oferă perspective importante pentru planificarea strategică. Creșterea sau scăderea numărului de locuitori indică nevoia de adaptare a infrastructurii și serviciilor publice. De exemplu, un declin demografic poate semnala probleme economice ce determină migrația tinerilor, impunând măsuri de creștere a atractivității orașului. O creștere rapidă a populației necesită extinderea sistemelor de transport, locuințe, utilități

Grupa de vârstă	Populație	Procent
0 - 9	425	10.72%
10 - 19	475	11.99%
20 - 29	528	13.32%
30 - 39	463	11.68%
40 - 49	573	14.46%
50 - 59	569	14.36%
60 - 69	429	10.83%
70 - 79	289	7.29%
80+	212	5.35%

etc. pentru a susține numărul mai mare de locuitori. Prin urmare, înțelegerea tendințelor demografice este esențială pentru ca autoritățile să poată răspunde eficient nevoilor în schimbare pe termen lung ale comunității. În Comuna Cacica, populația totală numără 3,963 de locuitori. Dintre aceștia, grupa de vârstă cu cea mai mare populație este cea cuprinsă între 40 - 49 de ani, în care se regăsesc 573 de persoane, ceea ce reprezintă aproximativ 14.46% din totalul populației.

Pe de altă parte, grupa de vârstă cu cei mai puțini rezidenți este cea cu vârsta 80+ ani,

cu 212 de persoane, adică 5.35% din întreaga populație a comunei Cacica.

Este interesant să observăm că intervalul de vârstă cuprins între 0 și 49 de ani reprezintă 62.18% (vs. 60%, media pe toată țara). În același timp, intervalul de vârstă 50 - 80+ ani constituie 37.82% din populație, (vs. 40%, media pe țară).

Acest lucru indică o populație cu o vârstă medie mai tânără decât media națională. De asemenea, trebuie menționat că grupa de vârstă 0 - 9 ani se situează la un nivel mai ridicat decât media la nivel național, reprezentând 10.72% din populație. Acest procent este mai mare decât media națională de 10.4%

Analiza populației pe grupe de vârstă în Comuna Cacica este esențială pentru adaptarea serviciilor publice la nevoile în schimbare ale locuitorilor. De exemplu, o pondere mare a tinerilor necesită investiții în școli, licee, universități, locuri de muncă pentru absolvenți. O populație îmbătrânită impune măsuri privind asistența socială și medicală dedicată vârstnicilor. Autoritățile pot regândi amenajările urbane, programele culturale, opțiunile de petrecere a timpului liber în funcție de vârsta cetățenilor. Astfel, înțelegerea structurii demografice ajută la furnizarea unor servicii publice adecvate fiecărui segment al populației.

Populație Comuna Cacica, Județul Suceava - Distribuție după Gen

Conform structurii populației după **sex**, putând se înregistrează:

- Un număr de 1.994 persoane având sexul feminin reprezentând
- Un număr de 1.969 persoane având sexul masculin.

Conform recensământului realizat la nivel național în 2021, populația comunei Cacica este compusă din 1,969 persoane de sex masculin, reprezentând 49.68% din totalul populației și 1,994 persoane de sex feminin, ce reprezintă 50.32% din totalul locuitorilor.

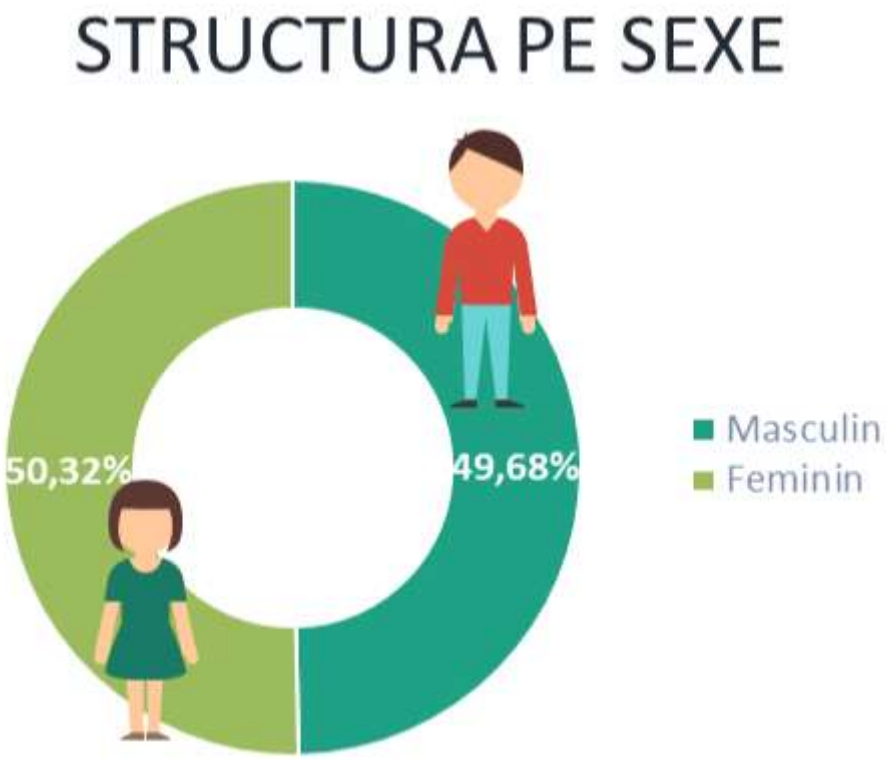

Sursa: Recensământ 2021

Distribuția Populației după Starea civilă

Distribuția populației după starea civilă oferă informații utile pentru adaptarea serviciilor publice. De exemplu, un procentaj mare de persoane necăsătorite necesită investiții în infrastructura pentru tineri, în timp ce o pondere mare de vârstnici singuri poate indica nevoia unor programe de îngrijire și asistență socială dedicate

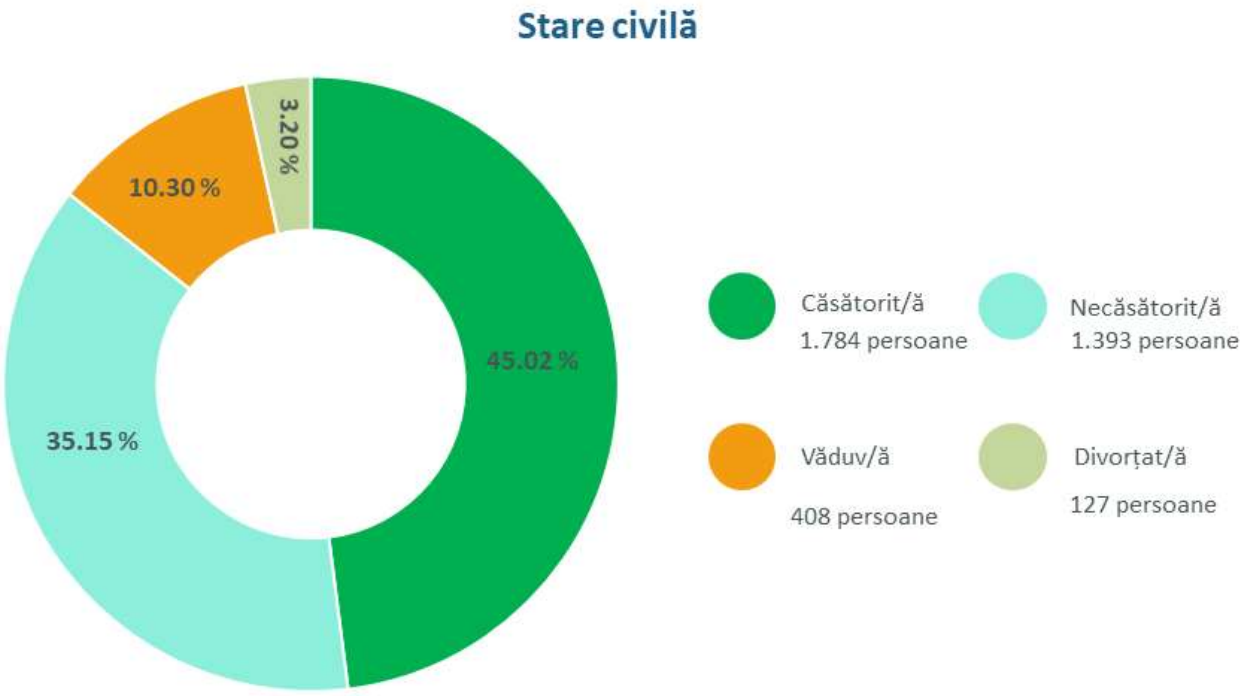

Distribuția Populației după Religie

Analiza distribuției populației după religie oferă o imagine complexă asupra diversității unei localități și a potențialelor nevoi specifice ale diferitelor grupuri religioase.

Religiile cu cei mai mulți membri sunt:

- Ortodoxa (Biserica Ortodoxa Română): 2,224.00 persoane (56.12% din totalul populației)
- Romano-Catolica: 939.00 persoane (23.69% din totalul populației)
- Penticostala (Cultul Creștin Penticostal - Biserica lui Dumnezeu Apostolica): 395.00 persoane (9.97% din totalul populației)

Populație Comuna Cacica, Județul Suceava – Etnii

În cadrul acestei comunități, diversitatea etnică este reprezentată în mod remarcabil. Mai jos sunt prezentate principalele etnii, împreună cu numărul de membri și procentul pe care îl reprezintă în populație:

- Români: 2,870.00 membri (72.42% din populația totală)
- Polonezi: 732.00 membri (18.47% din populația totală)
- Ucraineni: 134.00 membri (3.38% din populația totală)

Comuna Cacica, situată în județul Suceava utilizează un singur cod poștal. Codul poștal al comunei Cacica. este 727095.

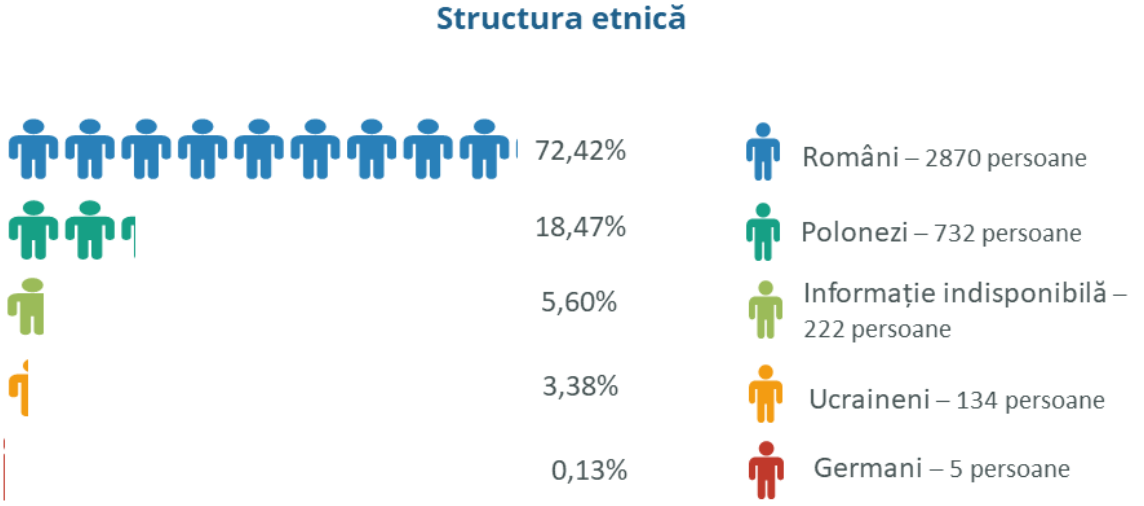

Satul	Nr. total	Nr. bărbați	Nr. femei

Pârteștii de Sus	1809	907	902
Cacica	1170	579	591
Solonețu Nou	696	343	353
Maidan	100	47	53
Runcu	188	93	95
Total	3963	1969	1994

2.2 Organizare administrativă

Comuna Cacica are în componență 5 (cinci) sate, Pîrteștii de Sus (în care se află centrul civic), Cacica, Soloneţu Nou, Maidan şi Runcu

Istoricul comunei Cacica

Vechimea așezării este mult mai îndepărtată. Astfel, în documentele vremii, Pîrteştiul este menționat încă de la începutul secolului al XV-lea. Cea dintâi știre care atestă existența satului în aceste locuri, o avem de la voievodul Alexandru cel Bun.

Acesta, prin hrisovul din 13 aprilie 1415, face danie "mănăstirii panului Ion Vornic, Adormirea Sfintei Născătoare de Dumnezeu, care este Umor, *un sat de (la) obârşia Soloneţului, unde au fost Tatomir şi Pîrtea şi Selistea lui Dianis*".

Actul citat prin care voievodul moldovean închina pentru prima dată satul de la obârșia Soloneţului "cu tot venitul" sau mănăstirii Humor, cu toate că nu-i dă numele, constituie actul de naștere al Pîrteştiului în istorie. Pentru că, este în afară de orice îndoială că satul menționat în hrisov, nu putea să fie altul decât Pîrteşti, singura așezare existentă pe atunci la obârșia pârâului Soloneţ.

Cât se întindea ea şi care-i erau hotarele la data respectivă, documentul menționat ne dă prea puține detalii în această privință. Singura precizare este că *"hotarul acestui sat să fie cu toate hotarele vechi, pe unde au folosit din veac"*.

Deci la acea dată, satul lui Tatomir şi Pirtea era cunoscut ca având deja vechime

cel puțin seculară.

Așezat nu departe de ctitoria lui Ioan vornicul de la Humor, satul lui Tatomir şi Pirtea avea să cunoască timp de peste trei veacuri şi jumătate stăpânirea mănăstirească. De aceea, şi dezvoltarea sa economic, social – politică şi cultural, va fi legată în tot acest timp de istoria acestui lăcaș.

Până la ocuparea samavolnică a Bucovinei de către Austria în 1775, satul de obârșia Soloneţului s-a mărit considerabil, fapt ce va şi grăbi împărțirea așezării sub noul regim.

Odată cu secularizarea averilor mănăstirii în 1785, printre locașurile expropriate se numără şi mănăstirea Humor, ale cărei proprietăți cuprinzând pe lângă sate, țarini şi păduri întinse, trec pădurile o parte în proprietatea satului, iar pe țăranii din satele foste mânăstirești, guvernul austriac îi împroprietărește cu pământurile unde munceau.

Această măsură luată în detrimental ctitoriei de la Humor, a fost însă benefică satelor ei de ocina – inclusive pentru Pîrteşti – care încep să se dezvolte de acum în mod independent.

Dar în curând, ca urmare a extinderii satului, acesta începe să se descentralizeze şi din vechiul Pîrteşti, în deceniul care a urmat anexării Bucovinei iau ființă două sate surori: Pîrteştii de Sus şi Pîrteştii de Jos.

Așa se face că în anul 1786 după cum rezultă din *Planul regulativ* al provinciei, aprobat de Consiliul aulic austriac la 29 aprilie același an, existau deja două sate, cu administrație, biserici şi țarini proprii.

Până la înființarea în veacul al XIX-lea a așezării Soloneţu Nou, din colonişti polonezi (slovaci), aduși aici de regimul austriac pentru pădurărit, satul Pîrteştii de Sus a fost singura așezare de la abârşia Soloneţului.

În acest timp, o creștere similară cunoaște şi așezarea de la gura ocnei Cacica, care-şi are "începuturile" odată cu ocuparea Bucovinei de către Imperiul habsburgic şi întocmirea de noua administrație a primelor hărți şi recensăminte, unde apar notificate, pentru început, doar denumirea pârâului şi a văii "KASIKSA" (1774), "KACZIKA" (1775), "TKACSIKA" (1790) şi apoi, menționate şi redate grafic 11-17 locuințe, unele poate doar sezoniere, ridicate de către sătenii din Pîrteşti care foloseau pășunile din acest fund de vale. În scurt timp de la ocupație, Camera aulică vieneză angajează, în noua provincie, ample investiții geologice în scopul descoperirii zăcămintelor de sare, finalizate cu un început de exploatarea la Solca şi la Cacica. Aceasta va duce pentru Cacica la colonizări masive de muncitori şi specialiști polonezi (Bochnia şi Wieliczka – zona Cracovia), la care se mai adaugă ucraineni, slovaci, germani, maghiari, evrei… dar şi numeroase familii de bejenar ardeleni, şi ei în căutarea unui destin mai bun.

Deși documentar satul Cacica nu deține, așa cum s-a văzut, o vechime deosebită, pe teritoriul său de astăzi cercetările arheologice au identificat urme de locuire foarte vechi şi variate: neolitic (cultura Cucuteni), epoca bronzului (cultura Noua), importante vestigii dacice şi din perioada de formare a poporului român (dealul Troian – sec. VII - IX) şi evul mediu (sec. XVI - XVII).

Odată cu descoperirea, în anul 1790, a

zăcământului de sare, la o adâncime de 12 m, se conturează perspectiva intensificării exploatării sării, în primul rând sub forma sa solidă.

În anul 1791 a început exploatarea propriu-zisă a sării geme de la Cacica, după care, se va trece la extinderea amenajărilor şi instalațiilor în scopul obținerii sării în stare brută şi recristalizată prin fierberea saramurii. Drept urmare, cu timpul, Cacica se va dezvolta demografic şi economic.

Activitățile de profil industrial legate, în primul rând, de salina şi de fabrica de cherestea creată ulterior, dar şi cele meșteșugărești, au dus la dezvoltarea rapidă a localității, care capătă spre sfârșitul veacului trecut statut de târg, unde conviețuirea interetnică, în deplina concordie, i-a conferit așezări calificativul de "Mica Austrie"

Salina Cacica

Istoricul exploatării de sare de la Cacica

În localitatea Cacica s-a atestat, pe baza descoperirilor arheologice, una din cele mai vechi exploatări de sare recristalizată din saramura din Europa, datând din perioada culturii Cris din neoliticul timpuriu (mileniul 5 i.Hr.). Existența izvoarelor cu apă sărată de aici, şi folosința lor în stare naturală, cât şi pentru producerea sării recristalizate prin fierbere are însă o vechime milenară, aşă după cum au relevat-o cercetările arheologice întreprinse în 1952, 1968 la Solca şi 1989 la Cacica. Aceste izvoare, numite slatine, spre deosebire de sare care era proprietatea domnească, apar în documentele vremii ca fiind proprietate mănăstirească, fie obștească. În perioada evului mediu, până la sfârșitul secolului al XVII - lea, nu s-a încercat o industrializare a acestor slatine din dorința de a nu scădea prețul de monopol al sării, ce aducea venituri visteriei domnilor Moldovei şi de teama de a nu trezi lăcomia turcilor după cum arată Dimitrie Cantemir în Descriptio Moldavie. Zăcământul de sare gemă de la Cacica este localizat geologic la limita dintre avanfosa pericarpatică şi platforma moldovenească şi s-a format prin depunere în sistem lagunar - evaporitic. Ca vârstă este încadrat în Miocerul inferior, ca majoritatea zăcămintelor de sare de pe suprafața României.

Conform cercetărilor arheologice efectuate în 1952, 1968 la Solca şi 1989 la Cacica, atât folosirea izvoarelor cu apă sărată în starea lor naturală, cât şi pentru producerea sării recristalizate prin fierbere au o vechime milenară. Pe baza acestui material arheologic s-a atestat una din cele mai vechi exploatări de sare recristalizată din saramură din Europa, datată din mileniul 5 î.Hr., perioada culturii Criş din neoliticul timpuriu.

În perioada evului mediu, până la sfârșitul secolului al XVIII-lea nu s-a încercat o industrializare a acestor slatine din dorința de a nu scădea prețul de monopol al sării, ce aducea venituri visteriei domnilor Moldovei şi de teamă de a nu trezi lăcomia turcilor după cum arată Dimitrie Cantemir în Descripţio Moldaviae.

Procedeul de obținere a sării recristalizate din saramura Slatinei de la Runc, a fost relatat de un martor în jurul anului 1783. Locuitorii zonei ridicau un rug cu patru laturi din lemn, aprindeau focul sub acesta lăsându-l să ajungă în flăcări în întregime, după care luau saramură din izvor şi o lăsau să picure în grămada arzândă. După răcirea lemnului sarea era scoasă prin lovire şi împachetată în saci, fiind utilizată atât pentru consumul uman cât şi în hrana animalelor. Această modalitate de obținere a sării recristalizate este posibil să fi fost folosită de locuitorii zonei pe întreg parcursul Evului Mediu.

În anul 1775, când Bucovina intră în administrația Imperiului Austro Ungar, Curtea imperială de la Viena, prin Administrația militară a Bucovinei decide luarea unor măsuri privind asigurarea locuitorilor noii provincii cu sare alimentară.

Spre sfârșitul anului 1783, din ordinul Cămării aulice - Secția monede şi mine, o comisie condusă de consilierul aulic Thadeus Peithner von Lichtenfels a prospectat toate izvoarele sărate din Bucovina. Fiind analizate poziția lor geografică, distanțele la așezările umane, salinitatea acestora etc., s-a indicat posibilitatea ca prin forări de puțuri şi prin galerii de suprafață să fie descoperit un zăcământ de sare gemă în apropiere de localitatea Solca.

Un an mai târziu s-a efectuat prima prospectare la Slatina Dealul, în apropiere de Solca, unde au fost instalate două cazane evaporatoare, urmând ca în vara anului 1785 să fie construit un cazan de evaporare la izvorul de la Pârtești.

Extracția sării gemă s-a efectuat la început pentru vânzarea sării bulgări şi partea măruntă pentru dizolvare la suprafață în bazine amenajate.

Ulterior s-au executat în subteran bazine mari din lemn şi dizolvarea sării excavate se producea la nivelul orizontului III. În paralel s-a trecut la dizolvare statică în bazine săpate în sare amplasate între orizonturile I şi III. Începând cu anul 1956 exploatarea sării se face prin sonde amplasate în subteran, prin metoda dizolvării cinetice în trepte mici (cu ridicări continue). Transportul producției din subteran s-a făcut la început cu burduf din piele de bivol pentru sarea gemă şi din piele de căprioară pentru saramura din infiltrații, trase la suprafață cu crivacul. Ulterior s-a amenajat puțul de extracție cu o pompă acționată cu aburi de 6 CP.S-a amenajat instalația de extracție cu colivii pentru transport cu vagoneţi ai sării gemă şi pompe amplasate în subteran pentru transportul saramurii.

În anul 2003, printr-un program de "Închidere şi ecologizare a minei Cacica", aprobat şi subvenționat de Guvernul României, s-a trecut la demolarea, curățarea şi ecologizarea vechii platforme de preparare a sării recristalizate din incinta minieră.

Vizitarea minei apare ca obiectiv încă de la mijlocul sec. al XIX-lea, pe un traseu scurt care s-a păstrat până astăzi şi cuprinde: micromuzeul din clădirea puțului de extracție, capela ecumenică aflată la 26 m adâncime, galeria piticilor, lacul sărat, sala de dans şi muzeul utilajelor.

Vedere generală Cacica

Turism

Principalele obiective turistice sunt:

- **Salina Cacica,** fosta mină veche (vechiul puț de extracție), care adăpostește Capela Romano-Catolică Sfânta Varvara, camera basoreliefurilor, lacul sărat și sala de dans;
- **Sanctuarul Romano-Catolic** din centrul civic al satului Cacica;
- **Biserica ortodoxă veche „Sfinților Arhangheli Mihail și Gavril”** fostul schit (de lemn) al Mănăstirii Humor din satul Pârteștii de Sus.
- **Minirezervatia „Papucul Doamnei”** din satul Cacica, care din motive de protejare nu este indicată vizitarea decât în anumite perioade și scopuri

Salina Cacica

Sanctuarul Romano-Catolic

Biserica ortodoxă „Sfinții Arhangheli Mihail și Gavril”



Minirezervația „Papucul Doamnei”

Structuri de cazare

Complex turistic Casa Naționalităților

727097 Pârteștii de Sus , nr. 111A, com. Cacica, jud. Suceava
Tel. 0744 479 999 / 0753 315 111
https://www.turistinfo.ro
https://www.booking.com
Capacitate cazare: 8 locuri de cazare 4 camere si 1 apartament .
*Facilitați***:** tv, tv LCD, frigider, wi-fi gratuit, acces la bucătărie complet utilata, sala de mese ,baie in camera, uscătoare de par, balcon/terasa, încălzire centrala, parcare , gradina, foișor cu grătar, plita si cuptor, loc de joaca, sanie și caleașcă trasa de cai .

Pensiunea Casa Rita

727095 Cacica, nr. 994 A, com. Cacica, jud. Suceava Tel. 0752 532679
https://www.turistinfo.ro
Capacitate cazare: 8 locuri de cazare în 4 camere.
Facilități: tv, frigider, wi-fi, acces la bucătărie, terasa, baie, încălzire centrală, masă ping – pong, transport auto, parcare, gradina, grătar, loc de joaca.

Pensiunea Mădălina

727095 Cacica str. Principala, nr. 792 A, com. Cacica, jud. Suceava, Tel. 0770 988387
https://www.turistinfo.ro
Capacitate cazare: 8 locuri de cazare in 4 camere si 1 apartament .
Facilități: tv, frigider, wi-fi, acces la bucătărie, sala de mese, baie in camera, minibar in camera, încălzire centrala, parcare, gradina, grătar, loc de joaca, piscina la terți.

Pensiunea Vatra Boiereasca

727095 Cacica, nr. 926 A, com. Cacica, jud. Suceava
Tel . 0745 623430 /0742 196035
https://vatraboiereasca.ro/
contact@vatraboiereasca.ro
Capacitate cazare: 32 locuri de cazare in 8 spatii si 4 căsuțe de tip camping
Facilitați camere conac: tv, minibar, baie proprie, aer condiționat, încălzire, balcon
*Facilități camere căsuțe***:** baie proprie, soba cu lejanca, șemineu, încălzire centrala, expressor
Facilități comune: restaurant cu șemineu și wifi, parcare, gradina, iaz cu ponton, foișor cu șemineu si grătar, loc de joaca exterior pentru copii.

Pensiunea Casa Străbunicului

727097 Pârteștii de Sus , nr. 259, com. Cacica, jud. Suceava, Tel. 0757 754756
https://www.turistinfo.ro
Capacitate cazare: 14 locuri de cazare in 7 spatii
Facilități: tv, baie, wifi, acces la bucătărie, frigider, parcare, gradina, terasa, grătar.

Pensiunea Plai Străbun

727095 Cacica, nr. 1003C, com. Cacica, jud. Suceava, Tel. 0745 646356
https://www.turistinfo.ro
Capacitate cazare: 16 locuri de cazare in 7 camere matrimoniale si 1 apartament ,toate cu baie proprie, tv, wifi.
Facilități: internet wifi, frigidere, tv in salon, cerdac, terasa, sala de mese cu 60 locuri, loc de joaca pentru copii, ciubăr cu apa calda sărată, jacuzzi si lumini, masa ping-pong, biliard, alte jocuri recreative, bucătărie tradițional bucovineană, grătar, parcare, parau

în curte.

Sat de vacanta Mărțișorul

727095 Cacica, nr. 965 C, com. Cacica, jud. Suceava Tel. 0740697455
http://www.satdevacantacacica.ro/
Capacitate cazare: 72 locuri de cazare in 4 vile
Facilități: tv, wifi, bucătărie, sala de mese, punct prim ajutor, seif la recepție, camera de bagaje, spălătorie, uscătorie, tenis de masa, minigolf, spațiu de joaca pentru copii, tiroliana pentru copii, parcare supravegheata video.

Căsuțe Tip Camping - Daniel

727095 Cacica, nr. 622, com. Cacica, jud. Suceava, Tel. 0749277798,
https://www.turistinfo.ro
Capacitate cazare: 28 locuri de cazare in 8 căsuțe și bungalouri
Facilitați in unitate: acces la bucătărie, biliard, cutie de valori, foișor în curte, frigider în unitate, gradină/curte, grătar/barbeque, internet wireless, livadă, living, loc de joacă copii, parcare, sală de mese, șemineu, terasă, TV în living.
Facilități în camere: baie în camera, baie pe hol, cameră cu TV, încălzire centrala, internet în camera

Camere de închiriat Nicuțari

727095 Cacica, nr. 967E, com. Cacica , jud. Suceava ,Tel. 0759508804
https://www.turistinfo.ro
Capacitate cazare: 10 locuri de cazare in 5 camere.
Facilități în unitate: grătar în aer liber, iar lângă grătar, o sală unde vă puteți servi preparatele

Facilități în camere: pat dublu, balcon, baie proprie cu dus, aer condiționat, frigider, Smart TV, Wi-Fi gratuit

Căsuțe Tip Camping – A Green Nest
727099 Cacica, nr. 613E, com. Cacica , jud. Suceava, Tel. 0745242973, www.turistinfo.ro
Capacitate cazare: 5 locuri de cazare
Facilități în unitate: ciubăr, grădină/curte, parcare, WiFi gratuit bucătărie la dispoziția turistului, living ,frigider la comun, TV, jacuzzi, barbeque/grătar, ceaun, râu prin curte, terasă la soare
Facilități în camere: aer condiționat, prosoape, vedere spre grădină, vedere spre lac, vedere spre munte,

Apartamente de închiriat Oaza Amurg
727099 Solonetu Nou, nr. 1243, com. Cacica, jud. Suceava, Tel. 0749417036, www.turistinfo.ro
Capacitate cazare: 8 locuri de cazare in 4 camere.
Facilități în unitate: grădină/curte, parcare, WiFi, bucătărie, camere pentru nefumători, bar, living, sală de conferințe, sală de mese, frigider la comun mașină de spălat rufe, TV, barbeque/grătar, ceaun, foișor mobilier de grădină, pomi fructiferi, râu prin curte, șemineu în aer liber, terasă la soare, zonă de luat masa, zonă de relaxare, zonă picnic
Facilități în camere: balcon, cabină de duș, cadă, frigider, prosoape, sistem de încălzire, TV, uscător de păr, vedere spre curtea interioară, vedere spre grădină/curte, vedere spre lac, vedere spre munte

Apartamente de închiriat Căsuța Din Livezi
727095 Cacica, nr. 771, com. Cacica, jud. Suceava Tel. 0751425215, www.booking.com
Capacitate cazare: 2 locuri de cazare
Facilități în unitate: ciubăr, grădină/curte,

parcare, WiFi gratuit, bucătărie la dispoziția turistului, living , frigider, TV, barbeque/grătar, ceaun, iaz prin curte, terasă la soare, acces la câmpul cu lavandă
Facilități în camere: prosoape, vedere spre grădină, vedere spre iaz, vedere spre munte, canapea rabatabilă

Căsuța de pe Dealul Cojocului
727098 Runcu, nr. 1297, com. Cacica, jud. Suceava, Tel. 0722 978 479
Capacitate cazare: 10 locuri de cazare în 4 camere duble și 2 apartamente
Facilități în unitate: ciubăr, parcare, WiFi, frigider, TV, living, acces la bucătărie sală de mese, sală de petreceri, foișor, barbeque/grătar, terasă, grădina
Facilități în camere: prosoape, cabină de duș, uscător de păr, dressing, TV

Trasee turistice

Traseul „Mănăstirea Humorului".
Marcaj: triunghi galben. Traseul are o lungime de cca 6,5 km, pana *La Monument*. Durata de parcurgere este de cca 2 h pe urcare sau cca 1h 30´ la coborâre. Traseul poate fi continuat către Mănăstirea Humorului (cca 1 h 15´) sau poate fi utilizat pentru trasee de circuit cu întoarcerea la Cacica pe una dintre variantele disponibile – marcaj triunghi roșu sau triunghi albastru.

Traseu turistic „Cetatea de piatră"
Marcaj: triunghi albastru, are o lungime de cca 7 km, până în culmea Obcinei Cacica (marcaj bandă albastră), pe care o intersectează cam la jumătatea distanței dintre vârful omonim și punctul *La Monument*. Este un traseu care facilitează conexiunea cu stațiunea Gura Humorului, la care se ajunge, urmând spre stânga (sud) poteca marcata cu bandă albastră. Aflat cam la jumătatea drumului, punctul *Cetatea de piatra*, reprezintă un martor de eroziune petrografic grezos, care oferă posibilitatea de belvedere către stațiunea Cacica și Podișul Sucevei. La baza acestuia sunt numeroase blocuri rezultate prin dezagregare.

Traseul turistic „Conţoaia"
Marcaj: punct roșu. Traseul este un circuit cu lungimea de cca 8 km, care are drept obiectiv, vârful Conţoia, 662 m, de unde există posibilitatea unei belvederi către Cacica și Podișul Sucevei. Durata parcurgerii este de cca 2h 30´ - 3h. Din acest traseu, cu abatere către sud, din apropierea pensiunii Vatra Boiereasca, în cca 15 minute se poate ajunge la Burcut – izvor de apă minerala, amenajat.

Traseul „Poarta liniei"
Marcaj: triunghi roșu. Traseul are o lungime de cca 5.5 km, necesită cca 1h 30´ - 2h, pentru parcurgerea sa. Itinerariul ajunge în culmea Obcinei Cacica în

punctul *La crucea de fier*, marcaj bandă galbenă, de unde se poate ajunge prin deplasarea către dreapta, în localitatea Solonețul Nou, în cca 1h, iar spre stânga, către sud, către traseul principal marcat cu banda albastra, de unde putem accesa localitățile Pleșa, Mănăstirea Humorului, Gura Humorului. Traseul permite reîntoarcerea in circuit, la Cacica, utilizând itinerariile marcate cu triunghi galben sau triunghi albastru.

Traseele respective au drept scop diversificarea ofertei turistice de agreement a localității, prin valorificarea cadrului natural local. Cacica se pregătește, în acest mod, să lărgească paleta activităţilor turistice, care pot fi practicate în zonă, invitând şi turiştii pasionați de natură şi drumeție să îi descopere frumusețea. Se constată lipsa turismului de masă în Bucovina, pe de o parte acest lucru fiind benefic pentru regiune, dacă privim din punctul de vedere al lipsei aglomerației şi al pitorescului, Bucovina reprezentând la ora actuală, în ansamblu, o oază de liniște sub cupola unui sfânt templu ortodox. În situația actuală a regiunii, în general şi a localității Cacica în special, lansarea turismului ar putea constitui principala soluție pentru dezvoltarea economică, a creșterii nivelului de trai şi atragerii de fonduri în infrastructură. Dezvoltarea turismului trebuie realizată organizat pentru a nu deveni un produs turistic pur comercial şi lipsit de esență. Această ramură economică, în această parte a țării, prinde contur, însă procesul se desfășoară lent datorită lipsei amenajărilor specifice şi a ofertei turistice actuale.

În sprijinul dezvoltării activităţilor turistice sunt necesare realizarea de studii privind potențialul turistic, urmate de proiecte de valorificare a acestora, şi finalizate, pentru a diversifica oferta turistică şi implicit a creșterii numărului de înnoptări în Bucovina.

Geotourism vs. Ecotourism

National Geographic a creat conceptul de „geoturism" pentru a defini „tipul de turism care susține sau accentuează caracterul geografic al unui loc – mediul său, cultura, aspectul, patrimoniul, si bunăstarea rezidenților". Geoturismul își propune să păstreze destinațiile intacte pentru generațiile viitoare, să conserve resursele, să respecte cultura si tradițiile locale, si vizează calitatea si nu cantitatea vizitatorilor. Ca si ecoturismul, veniturile din turism pot promova conservarea – extinzând acest principiu dincolo de călătoriile în natură pentru a observa aspectele legate de cultură si istorie, toate elementele distinctive care dau caracterul si farmecul locului. Geoturismul creează de asemenea relații de parteneriat turistic bazat pe comunitate ceea ce accentuează beneficiile economice si sociale ale destinației.

Geoturismul este prin urmare mai amplu decât definiția mai restrictivă a „ecoturismului" deoarece include atât oamenii cat si mediul acestora. Acest lucru se reflectă în gama de resurse pentru geoturism:

- flora si fauna;
- patrimoniu;
- panoramele
- arhitectura tradițională
- meșteșugurile locale
- artele
- bucătăria si
- dansul.

Aceste reprezintă o aplicare mai largă a termenului mai comun de ecoturism.

Infrastructura din învățământ în comuna Cacica, județul Suceava

Localitatea	Școli		Grădinițe		Cadre Didactice		Săli de Clasă	Laboratoare / Cabinete	Anul Construcției	Spații Suficiente	Lucrări Necesare (ex: extindere; reabilitare; eficientizare; modernizare; construcții de noi unități)
	Nr. Școli	Nr. Elevi	Nr. Grădinițe	Nr. Copii	Total	Cadre Calificate					
Pîrteștii de Sus	1	172	1	53	16	16	20	1	1893 / 1975	Da	Construire teren sport modernizat
Cacica	1	67	1	19	9	9	8	3	1970	Da	Reabilitare, modernizare, eficientizare și consolidare școală și grădiniță
Solonețul Nou	1	80	1	24	11	11	9	2	1995	Da	—
Total	**3**	**319**	**3**	**96**	**36**	**36**	**37**	**6**	—	—	—

Cultură

În afară de activitatea didactică desfășurată la catedră, cadrele didactice care au trecut pe la școlile din comuna noastră au desfășurat şi o bogată activitate de culturalizare a maselor de oameni.

Căminul cultural

Căminului cultural i se poate atribui rolul de centru cultural al unui sat care concentrează în el toate activitățile cu caracter cultural în sensul cel mai larg al cuvântului.

În comuna există două cămine culturale în satele Pîrteştii de Sus şi Soloneţu Nou.

Nr. crt	Denumire	Localitatea	Anul construirii	Stadiul actual	Necesităţi
1.	Cămin cultural	Pîrteştii de Sus	1963	S-a modernizat tot căminul prin implementarea proiectului "Reabilitare, modernizare, dotare si extindere așezământ cultural in satul Pirtestii de Sus, comuna Cacica, județul Suceava"	Schimbare acoperiș, structura de rezistență, extindere, și dotare
2	Dom Polski (Casa Polonă veche)	Soloneţu Nou	1975	Degradat	Reabilitare total
3.	Dom Polski	Soloneţu Nou	2013	Foarte bună	Intretinere

(Casa Polonă) noua				

Activităţi şi spectacole specifice comunei

- Balul Gospodarilor – 27 decembrie – anual Pîrteştii de Sus
- Bal de Hram – 2 iunie – Cacica
- Ziua minerului – spectacol organizat în perioada de 10-12 august – anual – Cacica
- Zilele Comunei Cacica organizate în perioada 29 iunie sau 14 august pe parcursul a uneia sau a mai multor zile.
- ,,Festivalul Cetina de brad" organizat în fiecare an în parteneriat cu Comuna Cacica și alte instituții în data 26 decembrie.
- Pelerinaj la Sf. Maria 14- 15 august – Spectacole cu dansatori din zonele limitrofe – anual – Cacica
- Bal de Hram – 8 noiembrie – anual – Pîrteştii de Sus
- Ziua Recoltei – Spectacol şi Bal – Soloneţu Nou, cu ,,Ansamblul Solonceanca" al Dom Polschi din Soloneţu Nou – septembrie – anual
- Crăciun în Bucovina se desfășoară anual
- Prezentare ,,Partiilor" și a obiceiurilor de iarna se organizează în fiecare an pe data 31 decembrie.
- Petreceri de lasat de Sec (postul Paştelui şi a Crăciunului)
- Repetiții cu ansamblul Pădureţul - periodic Pîrteştii de Sus Şedinţe informare populație – adunări populare periodic
- Spectacole în colaborare cu școlile – 8 martie, 1 iunie, 1 decembrie, 26 decembrie
- Activităţi şi spectacole diverse (circ, prezentări, reclame, etc.)

2.3 Infrastructura din comuna Cacica

***Principalele căi de acces*:**

1. D.N. 2E – Păltinoasa – Cacica – Solca =12 km , asfaltat.
2. D.J. 178 A – Cacica – Pîrteştii de Jos – Costina – 1 km, betonat.
3. D.J. 178 E – Cacica – Botoşana – 2,5 km, asfaltat.
4. D.J. 209 L – Pîrteştii de Sus – Soloneţu Nou – 9 km, betonat.
5. D.C. 18 – Runcu – Soloneţu Nou – Maidan – 7 km, din care 2 km asfaltați.
6. D.C. – neclasat – Cacica – 3,5 km, betonat (prin programul SAPARD).
7. D.C. 21 – D.N.2E – Pîrteştii de Sus – Pîrteştii de Jos -5,6 km, pietruit și urmează să fie betonat.
8. D.C. _ neclasate _ 12 km betonate
9. D.C. – neclasate – 18 km, pietruite.
10. D.C. – neclasate – 25 km, pământ.

Recapitulaţie:

- → 14,5 km – asfaltate
- → 27,5 km – betonate
- → 23,6 km – pietruite

Calea ferată – 3,5 km – Suceava – Cacica – Gura Humorului cu stația C.F.R. Cacica.

Utilități

- ✓ Rețeaua electrică – 50 km – acoperă toată suprafața comunei
- ✓ Rețeaua de iluminat public – 46 km necesită modernizare și extindere
- ✓ Rețeaua de telefonie fixă
- ✓ Internet prin fibra optica si cablu
- ✓ Tv prin cablu si fibra optica
- ✓ Telefonie mobilă
- ✓ Un punct de acces public la informație -> proiect obținut prin "Economia bazată pe cunoaștere"
- ✓ RECL – Rețeaua electrică a comunității locale – include Primăria , școlile, PAPI, bibliotecă.

Încălzirea locuințelor se face cu sobe şi centrale termice pe bază de lemn.

Locuitorii din comuna Cacica nu beneficiază încă de rețeaua de gaze naturale.

- ✓ Parcuri şi spații verzi.
- ✓ Sediu primărie: Nou
  Dotări corespunzătoare
  Spațiu suficient pentru angajați

În prezent, în Comuna Cacica funcționează 12 lăcașe de cult:

- ❖ 5 ortodoxe
- ❖ romano-catolice
- ❖ greco – catolice
- ❖ 1 capela amenajata în mina de sare Cacica
- ❖ penticostală

Servicii medicale

- 3 medici de familie, 5 asistenți medicali, deservesc: 1 dispensar şi 2 puncte sanitare
- 3 cabinete stomatologice, 6 medici stomatologi , 7 asistenți
- Dispensar veterinar – un medic şi un asistent
- Două farmacii,

2.4 Diagnoza mediului înconjurător

Mediul reprezintă centrul atracției turistice a țării. Romania are o legislație de protecție a mediului funcțională si amplă. Aplicarea acesteia lasă însă de dorit adesea si mediul are de suferit mult existând totodată si un risc semnificativ la adresa mediului.

Colectarea si evacuarea deșeurilor, furnizarea apei potabile si măsurile împotriva poluării apei si a aerului cad în sarcina autorităților locale, județene și guvernamentale, orice deficiențe în aceste zone au un impact semnificativ asupra turismului si asupra imaginii zonei și implicit a țării. Se impune monitorizarea gospodăriilor care nu predau gunoiul generat în vederea colectării de către serviciul local de salubritate (continuă să polueze) şi conștientizarea acestora privind obligația respectării cerințelor legale în domeniul protecției mediului.

Au fost luate o serie de măsuri pentru reducerea gradului de poluare dar este clar că dacă se dorește rezolvarea acestei probleme pe termen lung trebuie să se obțină o schimbare a atitudinii populației în acest sens. Această problemă a fost experimentată de multe țări si s-a constatat că în general crearea unei conștiințe privind protecția mediului trebuie să înceapă la vârste fragede, din grădiniță sau din școala primară.

Serviciului local de salubritate este dotat cu europubele care să permită colectarea selectivă a deșeurilor.

Conștientizarea populației privind

colectarea selectivă a deșeurilor.

Este necesar amenajarea unui centru de colectare a deșeurilor refolosibile

In teritoriu nu exista surse de poluare a mediului cu emanații nocive, singura sursă era cazanele de prelucrare a sări care sa-u desființat.

In zona sunt necesare masuri agrotehnice împotriva eroziunii solului pe terenurile în pante, utilizate pentru culturile agricole:

- ✓ Construirea sistemelor specifice de management al deșeurilor;
- ✓ Înștiințarea locuitorilor comunei asupra consecințelor produse de deversarea apelor uzate in locuri neamenajate;
- ✓ Îmbunătățirea calității managementului deșeurilor prin proiectele implementate;
- ✓ Conservarea calității mediului pentru a preîntâmpină consecințele negative asupra lui;
- ✓ Folosirea cu măsură a resurselor de apa;
- ✓ Întreținerea modernizarea și monitorizarea sistemului de epurare a apelor uzate;
- ✓ Colectarea deșeurilor de pe domeniul public;
- ✓ Educarea populației din comuna pentru colectarea selective a deșeurilor;
- ✓ Prevenirea alunecărilor de teren prin împădurirea terenurilor nerentabile.

2.5 Contextul social, economic si de mediu

1. Contextul social

Forța de muncă

În ceea ce privește resursele de muncă și posibilitățile de ocupare a acestora se remarcă că cea mai mare parte a populației active lucrează în servicii, industrie și agricultură. Profilul comunei este unul preponderent industrial-agrar.

- ✓ Sectorul primar, industria extractivă, industria prelucrătoare, exploatarea și prelucrarea sari, exploatarea lemnului și construcții desfășurate de câteva societăți private și persoane fizice care execută activităţi de prelucrare a lemnului și activități de construcții.
- ✓ Sectorul secundar (agricultura, silvicultura, apicultura) sunt reprezentate în principal în activitățile agricole executate în gospodăriile populației precum și activităţi legate de, desfășurați în societățile comerciale de profil.
- ✓ Sectorul terțiar (servicii) în vederea satisfacerii cerințelor populației din cele cinci sate ale comunei (turismul, comerțul, transporturi învățământ, administrație, ocrotirea sănătății).

Salariați	Șomeri	Ajutor social VMI	Plecați la muncă în alte țări	Lucrători în agricultură
847	13	82	405	1.022

2. Contextul economic

Din punct de vedere economic comuna Cacica are un grad ascendent de dezvoltare cu tendințe de creștere mai ales în ultimii trei ani. Puterea financiară a comunei a crescut datorită faptului că principala activitate care caracterizează comuna este comerțul, industria si turismul, cel din urma a luat o amploare în urma implementării proiectelor privind agrementul, agroturismul și turismul față

de perioada anterioara când predomina agricultura. Odată cu aderarea la U.E. se speră la o dezvoltare economică a comunei prin punerea bazelor unei industrii moderne, prin atragerea de investitori străini şi crearea de noi locuri de muncă. Aceştia sunt principalii factori care ar putea exista în viitor şi care ar putea avea o influență hotărâtoare asupra dezvoltării economice a comunei noastre.

Resursele pe care se bazează potențialul economic al comunei sunt numai resurse proprii (terenuri arabile, forestiere, pajişti şi fânețe, produse animale principale şi secundare), resurse naturale.

Pe raza comunei Cacica își desfășoară activitatea un număr de 109 agenți economici mare parte din ei asigură un număr de aproximativ 800 locuri de muncă.

Anul	2017	2018	2019	2020	2021	2022	2023	2024	2025
Numărul de agenţi economici	97	105	123	122	126	132	138	135	148

Nr. rol	Denumire	
1	II GORCEA SABIN CONSTANTIN	agricultura
2	PFA NICHITOI IOAN	agricultura
3	II ANDRONIC DANIEL	timplarie
4	COSTAS-OLGA FRUIT SRL	comert
5	PFA JUCAN I VASILE CONSTANTIN	comerț
6	II GORCEA LACRAMIOARA	comerț
7	PFA GORCEA OVIDIU	comerț
8	II SAHLEAN OLGA ANCA	agricultura
9	PFA ANDRONIC D. CONSTANTIN ANTON	construcții civile
10	PFA ANDRONIC RADU	construcții
11	PFA ANDRONIC O GHEORGHE	agricultura
12	PFA CIORNEI VASILE	agricultura
13	PF SAHLEAN P. AURORA	comerț
14	II BERCEA-STRUGARIU OVIDIU-IOAN	restaurant
15	II BOLOCA DUMITRU ARTEMIE	tâmplărie
16	PFA TABREA VERONICA	frizerie
17	FRAŢII SAVA TERMO INSTAL SRL	instalații
18	PFA BURLA S. DORINA	comert

19	IF PENTIUC G. VICENTIU GEORGIE	turism
20	IF IGNAT MARCEL	turism
21	PFA COZMICI I. ILEANA	comerț
22	PFA TODOSI LACRAMIOARA	apicultura
23	SICRA TRANSPORT SRL	Transport apicol
24	CORESCIUC CONSTRUCT SRL	construcții
25	AHILEAS BUCOVINA SRL	transport
26	II STRUGARIU GH ELENA	comerț
27	PFA HRINCESCU ALINA-VERONICA	turism
28	IF STROCA CAZIMIR	comerț
29	IF VAVRICI CAZIMIR	debitat material lemnos
30	PFA CHACHULA HENRIC	apicultura
31	PFA TCACI ION	exploatare forestiera
32	II MIREUTA ILIE NICANOR	agricultura
33	II HOPULELE EUGEN	turism
34	II MIREUTA COSTICA PAVEL	turism
35	POL CONSRTUCT SRL	construcții
36	PFA STRUGARIU TODIRICA	agricultura
37	PF CIORNEI ELENA	medical
38	SC SALT PRIM CONSTRUCT SRL	construcții
39	SC NEON ENERGY SRL	energie
40	SC ROMNEL COM SRL	comert
41	SC TEST PROLEMN IMPEX SRL	Prelucrarea lemnului
42	SC NORD SCALA SRL	Prelucrarea lemnului
43	SOCIETATEA COOPERATIVA PICASOL	comerț
44	II SAVA ROMICA	creșterea animalelor
45	BCR REAL ESTATE MANAGEMENT SRL	închiriere
46	SC NORDLEMN SRL	Prelucrarea lemnului
47	SC BUCOVINA SA	Prelucrarea laptelui
48	REGIA NATIONALA A PADURILOR OC. SIL. SOLCA	silvicultura
49	SC MARTISORUL COM SRL	Comerț, turism, agreement, producție panificație, cofetărie, , hotel, peco, frizerie, coafura
50	BANCA COOPERATISTA CAPITAL SUCEAVA	servicii bancare
51	SC GRUDMAR EXIM SRL	Comerț și farmacie
52	SC ALFA VET SRL	Dispensar veterinar

53	COMPANIA NATIONALA DE CAI FERATE C.F.R.-S.A. REGIONALA DE CAI FERATE IASI	CFR
54	TELEKOM ROMANIA COMMUNICATIONS S.A	telefonie
55	DIGI	Televiziune si internet
56	VODAFONE ROMANIA SA	Servicii telefonie
57	SC PETNI SERV SRL	cadastru
58	SC LISANDRA SRL	Transport marfuri
59	SC TOP MARKET SRL	comerț
60	SC RALCOR PROD COM SRL	comerț
61	FUNDATIA UMANITARA CHRISTIANA	servicii sociale
62	SC TOPOEXPERT SRL	cadastru
63	SC NICUTARI SRL	comerț
64	SC ALEXIANA GROUP SRL	construcții industrial, jaluzele
65	SN A SARII SA BUCURESTI- SUCURSALA SALINA CACICA	Extracția si prelucrarea sării
66	UNIUNEA POLONEZILOR DIN ROMANIA	Activităţi culturale, comerț, cazare
67	SC MARITURLICU SRL	Comerț, agreement, servicii hoteliere
68	SC AUTOSERVICE PASTRAV SRL	Agrement, construcții, cazare
69	ASOCIATIA "OBSTEA PADURII SOLONETU NOU"	Administrație silvica
70	SC TARTAK SRL	Debitare lemn
71	SC LA COMAN POL COM SRL	comerț
72	SC PEKAR PAN SRL	comerț
73	SC MIGUEL CONSTRUCT SRL	construcții
74	SC AQUA MARTISOR SRL	agrement
75	IRIS NORD SRL	confecții
76	IF FINIS IOAN	comerț
77	SC AQUA SALIN CENTER SRL	agrement
78	SC MITGAL SRL	agroturism
79	LEMN SILVER SRL	Exploatare forestiera
80	RUNCU FOREST SRL	Exploatare forestiera , debitare lemn
81	SPEED BULK LOGISTICS S.R.L.	Transport
82	SC HINATA TRADITION CO SRL	agroturism
83	FUNDATIA FARA	Servicii sociale

84	PFA GALES NARCISA MARIA	agroturism
85	SC SALT SOFT SRL	contabilitate
86	ORANGE	Televiziune si internet
87	AUTOTRANSFORM SRL	Spălătorie, vulcanizare
88	AGROTUR ART SRL	transport
89	II BARDAN MARIANA VERONICA	Agroturism, cazare
90	II TEHANIUC LILIANA FLORENTINA	Agroturism cazare
91	II STRATON LILIANA	Agroturism cazare
92	II COJOCAR COSTEL ZAHARIA	comerț
93	PIRTESTI LEGUME S.R.L -D	agricultura
94	VEGASLAND 73 S.R.L	Jocuri de noroc
95	POLO-STEF S.R.L	turism
96	NICODANY SPEED TRANS S.R.L	transport
97	SC STEFYMAR SRL	turism
98	SC ALC BUILD S.R.L	Prelucrare ambalaj din lemn
99	BEST TRANS CARGO SRL	transport
100	BUCHELAND KOMPLETT SRL	transport
101	LAROX WOOD HOUSE SRL	Prelucrarea lemnului
102	SC FILIPATI TRANS SRL	Transport
103	SC TRANS POLAND SRL	Transport public de persoane
104	SC MODA-MISS S.R.L	Confecții
105	PFA ILISOI CONSTANTIN	Servicii administrative
106	SC ADACONILIANA SRL	comerț, fizio-chinetoterapie
107	PFA HOPULELE MARIANA	servicii administrative
108	PFA PARASCAN MARIA	servicii administrative
109	SC SPID BULKTRANS BUCOVINA SRL	Transport

Lipsesc cu desăvârșire firmele din sectorul serviciilor (săli de cinema, proiectare etc.) şi firmele specializate în colectarea produselor agricole.

Evoluția veniturilor proprii ale comunei Cacica

Principala sursă de finanțare a bugetului local sunt impozitele şi taxele pe care populația şi agenții economici trebuie să le plătească, veniturile din vânzarea bunurilor imobile din proprietatea privată a comunei, închirierile de teren, concesiunile de orice fel, arendare, servicii de agreement si tratament.

Tabelul următor prezintă situația financiară a Comunei Cacica în perioada

2024 și previziuni pentru perioada 2025- 2028.

Nr. Crt.	Denumire indicator	BUGET 2024	BUGET 2025	BUGET ESTIMAT 2026	BUGET ESTIMAT 2027	BUGET ESTIMAT 2028
	TOTAL VENITURI	**22.056.000**	**8.959.000**	**9.319.000**	**8.889.000**	**9.009.000**
1	Cote defalcate din imp. pe venit	1.912.000	1.880.000	2.017.000	2.073.000	2.126.000
2	Sume alocate de Cons. Jud. pt. echilibrarea bugetului	238.000	211.000	212.000	220.000	228.000
3	Taxe şi impozite proprietate	699.000	740.000	740.000	770.000	780.000
4	Sume defalcate din TVA pentru bugetele locale	5.292.000	2.731.000	2.925.000	3.001.000	3.072.000
5	Taxe pe utilizarea bunurilor	469.000	470.000	450.000	450.000	450.000
6	Venituri din proprietate	290.000	400.000	320.000	320.000	330.000
7	Venituri din prestări și servicii	166.000	794.000	913.000	311.000	257.000
8	Subvenții					
9	Amenzi, penalități	95.000	100.000	100.000	100.000	110.000
10	Diverse venituri	313.000	1.330.000	1.340.000	1.350.000	1.360.000
11	Donații şi sponsorizări	0	0	0	0	0
12	Venituri din vânzarea unor bunuri	249.000	0	0	0	0
13	Subvenții	12.432.000	514.000	514.000	514.000	514.000
	TOTAL CHELTUIELI	**23.349.000**	**8.959.000**	**9.319.000**	**8.889.000**	**9.009.000**
1	Autorități publice	2.251.000	2.300.000	2.350.000	2.420.000	2.490.000
2	Transfer cu caracter general	1.200	1.400	3.200	2.000	2.000
3	Tranzacții pv. datoria publică şi	98.000	99.000	110.000	110.000	110.000
4	Ordine publică	304.000	300.000	320.000	320.000	330.000
5	Învățământ	3.301.000	716.000	726.000	750.000	760.000
6	Sănătate	151.000	154.000	154.000	154.000	154.000
7	Cultură, religie, sport	1.055.000	291.000	291.000	291.000	291.000
8	Asistență socială	2.334.000	3.004.000	3.004.000	2.430.000	2.460.000
9	Locuințe şi dezvoltare publică	11.508.000	1.261.000	1.411.000	1.431.000	1.421.000
10	Agricultura şi silvicultura	150.000	-	-	-	-
11	Protecția mediului (canalizare)	405.000	420.000	440.000	450.000	460.000
12	Transport	1.721.000	438.000	438.000	458.000	458.000
13	Alte acțiuni economice	71.000	75.000	75.000	75.000	75.000

De asemenea, o sursă importantă de venit au reprezentat-o certificatele de urbanism și autorizațiile de construire emise.

Anul	Certificat urbanism	Autorizaţie de construire
2021	92	72
2022	85	68
2023	99	54
2024	105	36
Total	381	230

Componenta de bază a politicilor publice din ultimii ani, relansarea creșterii economice a devenit prioritate națională, pornindu-se de la importanța sa atât pentru asigurarea condițiilor de realizare a criteriilor și politicilor în Uniunea

Europeană cât și pentru creșterea nivelului de trai.

Cu atât mai mult, propagarea și continuitatea la nivel teritorial a acestor politici, implicarea factorilor locali și a reprezentanților societății civile au devenit din ce în ce mai pregnante în procesul de elaborare și realizare a programelor de dezvoltare economico – socială, indiferent dacă resursele financiare sunt asigurate de fonduri guvernamentale, de fonduri private interne sau prin cofinanțări și împrumuturi externe.

„Pentru că generațiile actuale trebuie să-și poată acoperi nevoile fără să compromită capacitatea generațiilor viitoare de a-și acoperi propriile nevoi. Conceptul de dezvoltare durabilă înglobează considerente economice, sociale și de mediu care pot evolua în interdependență, susținându-se reciproc”.

2.6 Analiza SWOT

Analiza SWOT a zonei pune în evidență următoarele puncte tari, puncte slabe, oportunități și amenințări:

Puncte tari

- ✓ Existenta unei rețele de drumuri asfaltate în proporție de 40% din rețeaua de drumuri a comunei
- ✓ Existenta unei rețele de drumuri betonate în proporție de 60% din rețeaua de drumuri a comunei
- ✓ Asigurarea alimentarii cu apa pentru 80% gospodarii in sistem centralizat (alimentare cu apa din surse proprii)
- ✓ Asigurarea alimentarii cu gaz pentru 0% gospodarii (exista bazine vidanjabile
- ✓ proprii)
- ✓ Asigurarea alimentarii cu energie electrica pentru 99,99% gospodarii
- ✓ Asigurarea rețelei de canalizare pentru 60% gospodarii
- ✓ Existenta unor proiecte pentru extinderea rețelelor de alimentarea cu apă și canalizare încă din 2022, care în prezent se afla în stadiul de execuție lucrări
- ✓ Existenta unui sediu modern al primăriei și consiliului local
- ✓ Existenta unei rețele de televiziune prin cablu și fibră optică care acoperă 100 gospodarii
- ✓ Existenta unei rețele de acces la Internet (prin fibra optica) care acoperă 450 gospodarii

Puncte slabe

- ~ Existenta unei rețele de drumuri neasfaltate în proporție de 30% din rețeaua de drumuri a comunei
- ~ Existenta unei rețele de drumuri nepietruite în proporție de 35% din rețeaua de drumuri a comunei
- ~ Neasigurarea alimentarii cu apa pentru 25% gospodarii
- ~ Neasigurarea alimentarii cu gaz pentru 100% gospodarii
- ~ Neasigurarea alimentarii cu energie electrica pentru câteva gospodarii mai izolate
- ~ Neasigurarea rețelei de canalizare pentru 25% gospodarii

S

Puncte tari

- ✓ Accesul general la telefonie mobila si parțial la telefonie fixa.
- ✓ Existenta iluminatului public pentru 1807 din gospodarii
- ✓ Ștrandurile și piscinele cu apă sărata și dulce de pe raza comunei Cacica,
- ✓ Bazele de tratament și de agreement construite din fonduri europene si locale
- ✓ Potențial turistic ridicat datorită obiectivelor turistice cum ar fi; mina de sare Cacica, Bazilica Minor, ștrandurile cu apă sărată și dulce, aerosoli din mina, aer curat, frumusețile peisagistice.

O

Oportunități

T

Amenințări

- ✓ Atragerea de fonduri nerambursabile și alte oportunități de finanțare datorită declarării comunei Cacica ca Stațiune turistică de interes local.
- ✓ Dezvoltarea sectorului serviciilor va oferi oportunități pentru crearea de noi locuri de muncă.
- ✓ Valorificarea potențialului turistic al zonei prin dezvoltarea serviciilor turistice şi crearea de centre de informare privind atracțiile turistice ale comunei (agroturismul).
- ✓ Dezvoltarea unor programe de sprijinire specifice, eficiente şi avantajoase pentru producătorii agricoli.
- ✓ U.E. alocă fonduri substanțiale pentru protecția mediului şi resurse umane.
- ✓ Potențial crescut pentru agricultură ecologică, în mod special apicultură, pomicultură şi zootehnia.
- ✓ Disponibilitatea forței de muncă pentru recalificare şi dezvoltarea abilităților.
- ✓ Creșterea performanței instituționali a administrației publice prin implementarea coerentă şi generalizată de sisteme informatice integrate, în contextul realizării la nivel de județ unei rețele intranet.

O

Oportunități

- ~ Creșterea disparităților inter şi intrazonale;
- ~ Lărgirea UE va duce la creșterea competiției pentru produsele agricole, putând defavoriza unele sectoare tradiționale.
- ~ Migrația masivă a tineretului către zonele urbane sau chiar în afara țării datorită lipsei locurilor de muncă bine plătite.
- ~ Creșterea decalajului educațional între mediul urban şi cel rural.
- ~ Îmbătrânirea populației active și migrarea tinerilor în alte zone sau alte țări ale uniunii europene

S

Puncte tari

- ✓ Integrarea în programele de răspândire a instrumentelor I.T., în eventualitatea organizării unor cursuri de instruire şi perfecţionare conform modelului „Licenţei Europene de Operare pe Calculator” (E.C.D.L.).
- ✓ Iniţierea unor contacte directe cu instituţii şi organizaţii regionale şi internaţionale sau alţi parteneri interni şi externi.
- ✓ Evitarea creşterii numărului de şomeri prin adoptarea liniilor directoare ale Uniunii Europene privind ocuparea forţei de muncă, creşterea mobilităţii, flexibilităţii şi adaptabilităţii forţei de muncă, garantarea şanselor egale, dezvoltarea spiritului întreprinzător al angajatorilor şi al persoanelor aflate în căutarea unui loc de muncă.
- ✓ Valorificarea potenţial turistic ridicat datorită obiectivelor turistice cum ar fi; mina de sare Cacica, Bazilica Minor, Biserica de lemn „Sfinţii Arhangheli Mihail şi Gavril” monument de arhitectură, ştrandurile cu apă sărată şi dulce, aerosoli din mina, aer curat, frumuseţile peisagistice, prin implementarea de proiecte în acest sens.
- ✓ Facilităţile acordate staţiunilor de interes local, etc.

W

Puncte slabe

- Atragerea de fondul nerambursabile și alte oportunități de finanțare datorită aceleraţii comunei Cacica cu Stațiuni turistice de interes local.
- Dezvoltarea sectorului serviciilor va oferi oportunități pentru crearea de noi locuri de muncă.
- Valorificarea potențialului turistic al zonei prin dezvoltarea serviciilor turistice și crearea de centre de informare privind atracțiile turistice ale comunei (agroturismul).
- Dezvoltarea unor programe de sprijinire specifice, eficiente și avantajoase pentru producătorii agricoli.
- U.E. alocă fonduri substanțiale pentru protecția mediului și resurse umane.
- Potențial crescut pentru agricultură ecologică, în mod special Mihail și Comicultură și zootehnia.
- Disponibilitatea forței de muncă pentru recalificare și dezvoltarea abilităților.
- Creșterea performanței instituționali a administrației publice prin implementarea coerentă și generalizată de sisteme informatice integrate, în contextul realizării la nivel de județ unei rețele intranet.
- Fondul forestier (2.760 ha)

O
Oportunități

- Zonă rurală cu o pondere a populației ocupate în agricultură şi o rentabilitate scăzută a activităţilor agricole datorată fărâmițării terenurilor, unităților productive mici, mecanizării reduse etc.
- Servicii sociale medii.
- Probleme de mediu, în mod special privind managementul deșeurilor.
- Calitatea medie apei.
- Nivelul slab al asocierii agricole.
- Reticența populației la schimbare.
- De agricultură se ocupă mai mult persoane mai vârstnice şi cu tehnologii mai învechite.
- Lipsa educației pe tema mediului înconjurător şi atitudinea necorespunzătoare a populației în privința mediului.
- Infrastructura de transport care mai poate fi dezvoltată.
- Lipsa investițiilor străine directe.
- Lipsa unor alei pietonale.
- Decalaj informațional față de mediul urban.
- Slaba educație antreprenorială a tinerilor absolvenți.
- Tendința demografică este îmbătrânirea.
- Lipsa locurilor de muncă bine plătite.
- Drumuri comunale și agricole nemodernizate.

T
Amenințări

- Creşterea disparităţilor inter şi intrazonale;
- Lărgirea UE va duce la creşterea competiţiei pentru produsele agricole, putând defavoriza unele sectoare tradiţionale.

- ✓ Integrarea în programele de răspândire a instrumentelor I.T., în eventualitatea organizării unor cursuri de instruire şi perfecționare conform modelului „Licenței Europene de Operare pe Calculator” (E.C.D.L.).
- ✓ Inițierea unor contacte directe cu instituții şi organizații regionale şi internaționale sau alți parteneri interni şi externi pentru dezvoltarea și cooperarea economică, culturală, socială și de mediu.
- ✓ Evitarea creșterii numărului de șomeri prin adoptarea liniilor directoare ale Uniunii Europene privind ocuparea forței de muncă, creșterea mobilității, flexibilității şi adaptabilității forței de muncă, garantarea șanselor egale, dezvoltarea spiritului întreprinzător al angajatorilor și al persoanelor aflate în căutarea unui loc de muncă.
- ✓ Valorificarea resurselor natural din zonă și a potențial turistic ridicat datorită obiectivelor turistice cum ar fi; mina de sare Cacica, Bazilica Minor, Biserica de lemn „Sfinții Arhangheli Mihail și Gavril” monument de arhitectură, ștrandurile cu apă sărată și dulce, aerosoli din mina, aer curat, frumusețile peisagistice.

Oportunități

CAPITOLUL III Viziunea şi obiectivele privind dezvoltarea economico-socială şi de mediu a comunei

3.1. Viziunea economico – socială și de mediu a comunei

3.2. Obiective strategice

3.3. Obiective specifice

3.1 Viziunea şi obiectivele privind dezvoltarea economico-socială şi de mediu a comunei Cacica

„Dezvoltarea durabilă şi echilibrată a zonei, implicit a comunei, prin crearea şi susţinerea unui mediu economico - social competitiv, stabil, sănătos şi diversificat, care să asigure creşterea economică continuă şi creşterea calităţii vieţii cetăţenilor”.

Viziunea cetățenilor comunei Cacica este în spiritul dezvoltării zonei din punct de vedere economic, cultural și social, prin mai buna valorificare a resurselor locale, atragerea investițiilor si investitorilor, revigorarea tradițiilor, crearea/reabilitarea infrastructurilor de tip urban si punerea în valoare a poziționării geografice, resurselor naturale și de climat în deplin respect fata de mediul înconjurător.

Atât Strategia de Dezvoltare Locala, cat si mecanismele instituționale implicate în procesul de implementare trebuie sa țină cont de interesele comunității, care au fost exprimate prin intermediul sondajului de opinie si se regăsesc in portofoliul de proiecte prioritare ale comunei.

3.2 Obiective strategice

Analiza resurselor şi a problemelor cu care se confruntă, a necesităților şi priorităților de dezvoltare, a măsurilor de intervenție în baza prerogativelor legale, conferite Consiliului Local Cacica, face necesară identificarea unor obiective strategice menite să constituie cadrul necesar unei evoluții economico – sociale adecvate

pentru perioada 2025 – 2034. Strategia de Dezvoltare Locala a fost realizata pe baza consultării comunității prin aplicarea de chestionare, din care reiese interesul acestora pentru obiectivele prezentei strategii si pe care le sprijină.

Obiectivele se vor materializa în proiecte, sub-programe sau programe care vor tine cont de următoarele:

⇒ potrivirea dintre scopurile fixate în obiectivele și programele prezentei Strategii de Dezvoltare Locală;

⇒ gradul de popularizare, care presupune existenta mecanismului de dezbateri si consultări;

⇒ evaluarea constantă a oportunităților realizării unor investiții în zonă de către autoritatea publică, care va lua în calcul nu numai resursele sale financiare prezente, ci și cele viitoare, de asemenea opțiunile populației, astfel încât sa încurajeze responsabilitatea comunitară și individuală, precum și parteneriatul în realizarea unui proiect de dezvoltare locală;

⇒ existenta unor resurse financiare limitate, care determina modalitatea de cofinanțare și mecanismele juridice pe care se întemeiază un proiect, sub-program sau program;

⇒ implicarea părților interesate în realizarea unui program, sub-program sau proiect.

Implicarea tuturor partenerilor, cum ar fi societatea civilă sau administrația publică locală sau grupuri interesate, este direcția cea mai stabila pentru implementarea imediata a obiectivelor Strategiei de Dezvoltare Locala.

Strategia de Dezvoltare Locala începe de la următoarele idei de bază:

⇒ Promovarea imaginii comunei în general si a standardului calitativ al serviciilor din comuna;

⇒ Crearea unor condiții de viață mai bune pentru locuitorii comunei prin înființarea de noi locuri de munca si oferirea de locuințe;

⇒ Renovarea construcțiilor care aparțin de patrimoniu;

⇒ Informarea asupra oportunităților care se regăsesc în zonă a celor din mediul privat care doresc sa investească fie în proiecte singulare sau în proiecte de parteneriat sau consultări permanente;

⇒ Acceptarea unei anumite adaptabilități la schimbările ce au loc in comuna;

⇒ Construirea strategiei pe caracterul social al proceselor, pe suportul si participarea comunității.

In echivalenta cu ideile de baza ale formulării strategiei si cu posibilitatea de dezvoltare a comunei Cacica, noțiunea strategica trebuie exprimata astfel încât transcrierea sa într-un plan strategic sa garanteze prin pachetul de acțiuni pe care il promovează la creșterea economica, creșterea bazei de impozitare, crearea de locuri de munca si îmbunătățirea calității mediului de viața a comunității.

Noțiunea strategica de dezvoltare se transpune astfel printr-o dezvoltare economica datorata prin resursele naturale și poziției geostrategice a comunei, determinata de atragerea de investitori, de

activităţi economice si organizaţii in zona. In acest scop, trebuie urmate doua direcţii prioritare: îmbunătăţirea gradului de atractivitate a comunei (prin îmbunătăţirea imaginii, a calităţii vieţii, prin revitalizare) si facilitaţi de atragere a firmelor private (prin investiţii in infrastructura, oferta de terenuri si clădiri, servicii strategice, facilitaţi fiscale, etc).

În acest scop Consiliul Local Cacica îşi propune următoarele obiective:

⇒ Ridicarea calităţii vieţii locuitorilor comunei;
⇒ Protecţia mediului înconjurător şi a naturii; dezvoltarea şi reabilitarea infrastructurii de mediu;
⇒ Promovarea unei agriculturi performante, modernizarea infrastructurii fizice şi de utilităţi publice pentru revigorarea spaţiului rural în vederea creării condiţiilor de viaţă compatibile cu mediul urban;
⇒ Promovarea parteneriatului public – privat şi crearea de oportunităţi şi facilităţi pentru potenţialii investitori autohtoni sau străini;
⇒ Sporirea competitivităţii tuturor sectoarelor de activitate; Valorificarea potenţialului turistic local şi zonal; Dezvoltarea infrastructurii de afaceri;
⇒ Dezvoltarea infrastructurii de sănătate;
⇒ Dezvoltarea infrastructurii educaţionale şi culturale;
⇒ Iniţierea unor măsuri pentru dezvoltarea micii industrii;
⇒ Valorificarea resurselor naturale şi a potenţial turistic ridicat datorită obiectivelor turistice cum ar fi; mina de sare Cacica, Bazilica Minor, Biserica de lemn ,,Sfinţii Arhangheli Mihail şi Gavril" monument de arhitectură, ştrandurile cu apă sărată şi dulce, aerosoli din mina, aer curat, frumuseţile peisagistice, în scopuri terapeutice si de agrement.
⇒ Modernizarea infrastructurii locale.

3.3 Obiective specifice

Prezenta strategie a fost concepută pentru a sprijini, prin mijloace şi instrumente specifice administraţiei publice locale, atingerea obiectivelor strategice de dezvoltare economico – socială a localităţii, în concordanţă cu acţiunile prevăzute în Strategia de dezvoltare rurală a României 2014-2020 şi are în vedere următoarele:

→ Creşterea gradului de absorbţie a fondurilor nerambursabile puse la dispoziţia judeţului, creşterea capacităţii instituţionale a administraţiei publice locale cu privire la derularea fondurilor structurale. Dezvoltarea mediului de afaceri luând exemplul sistemelor sociale şi politice occidentale pentru crearea unei economii funcţionale, bazate pe libera iniţiativă, flexibilitatea şi mobilitatea forţei de muncă, reducerea birocraţiei;
→ Reabilitarea şi modernizarea unităţilor de învăţământ, inclusiv prin generalizarea instruirii în domeniul folosirii tehnicii de calcul şi învăţării intensive a limbilor străine; organizarea de cursuri de religie care să promoveze ideea ca omul reprezintă interfaţa dintre natură şi Fiinţa Supremă;
→ Reabilitarea şi modernizarea unităţilor de cultură, inclusiv asigurarea bazei materiale necesare punerii în valoare, prin programe şi acţiuni concrete, a elementelor culturale tradiţionale;
→ Punerea în practică a reglementarilor legale privind protecţia socială;

Integrarea agriculturii şi dezvoltării rurale în Politica Agricolă Comună a Uniunii Europene, prin stimularea transformării gospodăriilor țărănești în ferme familiale cu caracter comercial, încurajarea parteneriatului public – privat pentru valorificarea corespunzătoare a produselor agricole, modernizarea infrastructurii rurale, implementarea tehnicilor agricole moderne şi performante, asigurarea cadrului urbanistic pentru dezvoltarea economico – socială durabilă a localității, creșterea calității drumurilor şi podurilor comunale, integrarea în rețeaua de distribuție a energiei electrice a gospodăriilor individuale care nu beneficiază de curent electric;

Pentru concretizarea acestor obiective este necesar:

- Garantarea factorilor favorabili pentru realizarea unor activităţi rentabile în agricultură;
- Acoperirea terenurilor neproductive si a terenurilor degradate prin plantarea arborilor;
- Dezvoltarea si optimizarea infrastructurii de transport, telecomunicații si energie;
- Ocrotirea mediului înconjurător prin adaptarea sistematica cu standardele de mediu din Uniunea Europeana pe care Romania va trebui sa le atingă în totalitate;
- Creșterea eficientei actului medical local;
- Asigurarea accesului permanent al populației si al agenților economici la infrastructura edilitara (apa canal, energie gaze, cai de transport etc);
- Sprijinirea dezvoltării turismului si a sectorului conex pentru a pune în valoare resursele naturale existente;
- Crearea condițiilor de desfășurare a activităţilor de învățământ si de amenajare a spațiului din cadrul școlilor si grădinițelor la standardele europene;
- Luarea masurilor de îndepărtare a diferențelor activități sociale si îmbunătățirea ratei de ocupare prin crearea de noi oportunități investiționale

VIZIUNEA COMUNITARĂ

Chestionar privind viziunea locuitorilor comunei Cacica pentru dezvoltarea economico-socială şi de mediu a comunei în perioada 2025-2034

Viziunea populației comunei Cacica este în spiritul dezvoltării zonei din punct de vedere economic şi social, prin mai buna valorificare a resurselor locale, atragerea investițiilor şi investitorilor, revigorarea tradițiilor, crearea / reabilitarea infrastructurilor de tip rural şi punerea în valoare a poziționării geografice, în deplin respect față de mediul înconjurător.

La nivel național, dar în concordanță cu acordurile europene, Cadrul Național Strategic Rural pentru perioada 2014-2030, are în centrul atenției dezvoltarea rurală durabilă, ca factor al creșterii economice sustenabile, care presupune o economie rurală puternică,

Strategia Europa edificată pe o infrastructură rurală modernă, o echipare

tehnică adecvată a teritoriului rural, localităților și locuințelor rurale, folosirea eficienta a resurselor. Obiectivele și măsurile Strategiei de Dezvoltare Locala a comunei Cacica contribuie la atingerea următoarelor priorități prevăzute în Cadrul Național Strategic Rural:

1. Conservarea și protejarea resurselor naturale regenerabile (solul, apa, aerul, biodiversitatea) și utilizarea durabilă a resurselor naturale agricole, în primul rând a solului, conservarea biodiversității, aplicarea politicilor de atenuare a efectelor schimbărilor climatice;

2. Consolidarea exploatațiilor agricole, modernizarea tehnologiilor și ameliorarea generală a activităților agricultorilor;

3. Stimularea formării exploatațiilor agricole privat-familiale comerciale de tip european prin restrângerea treptată a exploatațiilor agricole de subzistență. În aceeași direcție a dezvoltării spațiului rural, dar cu o adresabilitate directă segmentului căruia, în toate planurile de dezvoltare, i se atribuie un rol deosebit, și anume clasa de mijloc, cu acest prilej a fost lansată „Viziunea Guvernului României pentru dezvoltarea clasei de mijloc la sate", unde se spune, clar, ce se dorește de la acest segment economic dar și social, unde trebuie să ajungă precum și direcțiile strategice propuse pentru Consolidarea clasei de mijloc rurale. Cele șase direcții strategice propuse de această viziune sunt:

i. Un plan național de dezvoltare rurală mai accesibil micului fermier și micului întreprinzător;
ii. Schimbarea de generații în agricultură și un nou rol pentru ferma de familie;
iii. Asocierea pentru intrarea pe piață – cheia pentru dezvoltare;
iv. Investiții în mediul rural;
v. Accesul fermierilor la credite ieftine și garantate;
vi. Dezvoltarea economiei rurale prin eco și agroturism. Marea majoritate a măsurilor propuse dar și viziunea în ansamblu a comunei Cacica , considerăm, că sunt în deplină concordanță cu pachetul pentru clasa de mijloc, propuse în acest program al Guvernului României. O importanță majoră în stimularea adoptării în S.D.L. a măsurilor de turism, o reprezintă Master Planul pentru Turismului National al României 2007-2026.

Atât Strategia de Dezvoltare Locală, cât şi mecanismele instituționale implicate în procesul de implementare trebuie să țină cont de interesele comunității, care au fost exprimate prin intermediul sondajului de opinie şi se regăsesc în portofoliul de proiecte prioritare ale comunei.

Metodologia

Comisia locala mixta locala a fost constituita ca o structura de parteneriat între autoritatea locala si societatea civila, rolul ei fiind de a asigura un cadru consultativ participativ pentru elaborarea sau optimizarea strategiei de dezvoltare la nivel local.

In compunerea comisiei locale mixte au intrat: primarul comunei, secretarul primăriei, coordonatorul centrului comunitar de resurse, directorul școlii din localitate, asistentul social din cadrul primăriei, medicul de familie, reprezentantul politiei, mediatorul sanitar, de 2 cetățeni din cadrul comunei.

Comisia locala mixta s-a reunit lunar

pentru a asigura:

a. Identificarea principalelor probleme ale comunității la nivel local

b. Analiza documentelor strategice existente la nivel local

c. Identificarea principalelor priorități pentru domeniile ocupare, educație, sănătate, asistenta sociala, ordine publica si locuire etc.

d. Elaborarea proiectului de strategie de dezvoltare locala

e. Avizarea și supunerea spre aprobare consiliului local a proiectul de strategie de dezvoltare locala si planul strategic de dezvoltare locală.

Pentru fiecare din domeniile menționate a fost realizata o analiza SWOT, surprinzându-se punctele tari, vulnerabilitățile, amenințările și oportunitățile.

Pornind de la paradigma consolidării punctelor tari, fructificării oportunităților, eliminării amenințărilor și a punctelor slabe, au fost stabilite problemele și soluțiile posibile pentru fiecare din domeniile cheie. Rezultatele sondajului de opinie a confirmat agenda populației care, suprapusa cu analiza experților, a permis stabilirea priorităților strategice în raport de nevoi.

Prin intermediul sondajului de opinie au fost aplicate un număr de 25 chestionare populației comunei pentru a afla atitudinea locuitorilor cu privire la prioritățile de dezvoltare ale comunei în cazul unor proiecte de viitor pe următorii 10 ani.

Rezultatele chestionarului privind Strategia de dezvoltare locala sunt sintetizate mai jos.

Nr. crt	Întrebarea	Foarte mulțumit	Mulțumit	Oarecum mulțumit	Nemulțumit	Foarte nemulțumit	Nu știu / nu răspund
1	Cât de mulțumit sunteți în general de felul în care trăiți?	6,67%	40%	33,33%	20%	0%	0%

Nr. crt	Întrebarea	Foarte important	Important	Oarecare importanță	Puțin important	Lipsit de importanță	Nu știu / nu răspund
2	Cât de important considerați că este proiectul de **"Modernizarea drumurilor comunale"** pentru	86,67%	13,33%	0%	0%	0%	0%

	dezvoltarea comunei?						

Nr. crt	Întrebarea	Foarte important	Important	Oarecare importanță	Puțin important	Lipsit de importanță	Nu știu / nu răspund
3	Cât de important considerați că este proiectul de **"Înființarea rețelei publice de apa uzata si înființarea rețelei publice de apa potabila in satele Solonețu Nou, Maidan și Runcu, Comuna Cacica, județul Suceava"** pentru dezvoltarea comunei	**73,33%**	**13,33%**	**0%**	**6,67%**	**6,67%**	**0%**

Nr. crt	Întrebarea	Foarte important	Important	Oarecare importanță	Puțin important	Lipsit de importanță	Nu știu / nu răspund
4	Cât de important considerați că este proiectul de **„Amenajarea facilități de vizitare si parcare la Salina Cacica"** pentru dezvoltarea comunei ?	**73,33%**	**13,33%**	**0%**	**6,67%**	**6,67%**	**0%**

Nr. crt	Întrebarea	Foarte important	Important	Oarecare importanță	Puțin important	Lipsit de importanță	Nu știu / nu răspund
5	Cât de important considerați că este proiectul de **"Extindere a rețelei publice de apa uzata si extinderea rețelei publice de**	**60%**	**26,67%**	**0%**	**0%**	**13,33**	**0%**

	apa potabila in Comuna Cacica, județul Suceava” dezvoltarea comunei?						

Nr. crt	Întrebarea	Foarte important	Important	Oarecare importanţă	Puţin important	Lipsit de importanţă	Nu ştiu / nu răspund
6	Cât de important considerați că este proiectul de “**Realizare a sistemului de colectare selective şi depozitare a deșeurilor**” pentru dezvoltarea comunei?	**60%**	**40%**	**0%**	**0%**	**0%**	**0%**

Nr. crt	Întrebarea	Foarte important	Important	Oarecare importanţă	Puţin important	Lipsit de importanţă	Nu ştiu / nu răspund
7	Cât de important considerați că este proiectul de **„Construire grădiniță cu program prelungit în comuna Cacica, județul Suceava”** pentru dezvoltarea comunei ?	**66,67%**	**20%**	**0%**	**6,67%**	**6,67%**	**0%**

Nr. crt	Întrebarea	Foarte important	Important	Oarecare importanţă	Puţin important	Lipsit de importanţă	Nu ştiu / nu răspund
8	Cât de important considerați că este proiectul de “**Modernizare și dotarea a Școlilor din comuna Cacica**” pentru dezvoltarea comunei?	**80%**	**13,33%**	**6,67%**	**0%**	**0%**	**0%**

Nr. crt	Întrebarea	Foarte important	Important	Oarecare importanţă	Puţin important	Lipsit de importanţă	Nu ştiu / nu răspund

9	Cât de important considerații că este proiectul de "**Realizarea unor spații de recreere (parcuri, spații de joacă pentru copii, terenuri de sport etc.)**" pentru dezvoltarea comunei?	**53,33%**	**26,67%**	**6,67%**	**6,67%**	**6,67%**	**0%**

Nr. crt	Întrebarea	Foarte important	Important	Oarecare importanţă	Puţin important	Lipsit de importanţă	Nu ştiu / nu răspund
10	Cât de important considerați că este proiectul de "**Crearea de centre de îngrijire copii, bătrâni şi copii cu nevoi special** " , **Modernizare şi reabilitare clădiri dispensare umane**, în comună?	**20%**	**46%**	**20%**	**13,33%**	**0%**	**0%**

Nr. crt	Întrebarea	Foarte important	Important	Oarecare importanţă	Puţin important	Lipsit de importanţă	Nu ştiu / nu răspund
11	Cât de important considerații că este proiectul de "**Achiziționarea de microbuze pentru asigurarea transportului public**" pentru dezvoltarea comunei?	**46,67%**	**26,67%**	**26,67%**	**0%**	**0%**	**0%**

Nr. crt	Întrebarea	Foarte important	Important	Oarecare important	Puţin important	Lipsit de importanță	Nu ştiu / nu răspund
12	Cât de important considerați că este proiectul **„Extinderea rețelelor de joasă tensiune și iluminat public în toată**	43,67%	29,73%	26,60%	0%	0%	0%

	comuna Cacica județul Suceava” pentru dezvoltarea comunei?						

Nr. crt	Întrebarea	Foarte important	Important	Oarecare important	Puțin important	Lipsit de importanță	Nu ştiu / nu răspund
13	Cât de important considerați că este proiectul **„Sistem de producere a energiei electrice cu energie neconvențională (solară, eoliană, hidro etc) în comuna Cacica județul Suceava”** pentru dezvoltarea comunei?	46,67%	26,67%	26,67%	0%	0%	0%

Nr. crt	Întrebarea	Foarte important	Important	Oarecare important	Puțin important	Lipsit de importanță	Nu ştiu / nu răspund
14	Cât de important considerați că este proiectul **„Construirea unei baza sportive și de agreement în comuna Cacica județul Suceava”** pentru dezvoltarea comunei?	41,62%	28,31%	21,57%	8%	0%	0,5%

Nr. crt	În ce sector ar trebui promovate investițiile în comună ?	Procent
1	Pomicultură	**8,5%**
2	Viticultură	**2,25%**
3	Silvicultură	**6,25%**
4	Piscicultură	**0%**

5	Legumicultură	**10,75%**
6	Producție cerealiera	**28,25%**
7	Zootehnie	**10,25%**
8	Turism	**16,75%**
9	Industrie	**7%**
10	Ateliere meșteșugărești	**10%**
11	Altele…….	**0%**
12	Nu știu / nu răspund	**0%**

Nr. crt	Întrebarea	DA	NU	Nu ştiu / nu răspund
15	Sunteți dispus să vă implicați în acțiunile Primăriei pentru dezvoltarea comunei dumneavoastră?	80%	13,33%	6,67%

Nr. crt	Întrebarea	Neschimbată	Mai bună	Mai rea	Nu ştiu / nu răspund
16	Credeți că în următorii 10 ani situația economică generală va rămâne accesași, va fi mai bună sau mai rea?	**13,33%**	**78%**	**2%**	**6,67%**

Nr. crt	Întrebarea	Răspuns
17	Ce recomandări ați face autorităților locale pentru dezvoltarea comunei?	1. Să se implice mai mult în dezvoltarea proiectelor
		2. Repararea și modernizarea drumurilor comunale
		3. Crearea de locuri de muncă pentru cei plecați in străinătate
		4. Modernizarea comunei
		5. Să se implice mai mult în problemele oamenilor în special a pensionarilor
		6. Promovarea turistică a comunei
		7. Proiecte pentru obținerea de fonduri europene
		8. Realizarea a cât mai multe documentații S.F. în vederea accesării fondurilor comunitare
		9. Să gestioneze mai bine resursele financiare
		10. Să ajute oamenii săraci şi tineri.
		11. Multă muncă
		12. Sa se achiziționeze mai mult de la producătorii locali

Nr. crt	Întrebarea	DA	NU	Nu ştiu / nu răspund
18	Ați dori ca autoritățile locale să dezvolte și alte proiecte în afara celor menționate?	80%	6,67%	13,33%

Nr. crt	Întrebarea	Răspuns
19	Dacă da, care ar fi acestea?	1.Îndiguirea drumului de pe vale 2.Autorităţile locale ştiu mai bine ce au de făcut pentru îmbunătățirea și înfrumusețarea comunei 3.Crearea de noi drumuri asfaltate 4.Construirea digurilor pe malul apelor 5.Reamenajarea terenurilor de sport de la Școli (asfaltare, betonare, plasă de protecție) 6.Extindere rețea de apa si rețea de canalizare în toata comuna 7.Punerea în valoare a monumentului de arhitectură “SF. Voievozi Mihail şi Gavril Pîrteştii de Sus” 8. Reabilitare monumentelor eroilor din cimitirele din satul Pîrteștii de Sus și Cacica 9. Extindere retele electrice 10. Construire de noi fabrici si întreprinderi

Nr. crt	Categoria socio - profesională									
20	Muncitor	Țăran	Intelectual	Funcționar	Student/ elev	Pensionar	Armata / politie	Casnic	Fără ocupație	Nu știu, nu răspund
	12,50%	18,75%	18,75%	12,50%	6,25%	6,25%	6,25%	6,25%	12,50%	0%

Nr. crt	Vârsta						
21	Sub 20 de ani	Intre 20-29 ani	Între 30-39 ani	Între 40 – 49 ani	Între 50-59 ani	Peste 60 de ani	Nu știu, nu răspund
	6,25%	25%	25%	25%	6,25%	12,5%	0%

Nr. crt.	Sexul	
22	Masculin	Feminin
	60%	40%

Nr. crt	Starea civilă				
23	Căsătorit (ă) / comuniune liberă	Necăsătorit (ă)	Divorțat (ă)	Văduv (ă)	Nu știu, nu răspund
	73,33%	20%	0%	6,67%	0%

Nr. crt	Ultima școală absolvită						
24	Școala primară	Școala generală	Școala profesională	Liceu	Studii postliceale	Studii universitare	Nu știu, nu răspund
	18,5%	9,25%	8,75%	26,25%	25%	16,25%	4%

Iată câteva din răspunsurile cetățenilor care au fost chestionați privind direcțiile de dezvoltare a comunei, și propunerile lor vizavi de unele dintre proiectele principale care au fost prezentate și cele pe care administrația publică locală intenționează să le implementeze.

Majoritatea subiecților intervievați consideră foarte important proiectul de "**Modernizare a drumurilor comunale**" pentru dezvoltarea comunei Cacica.

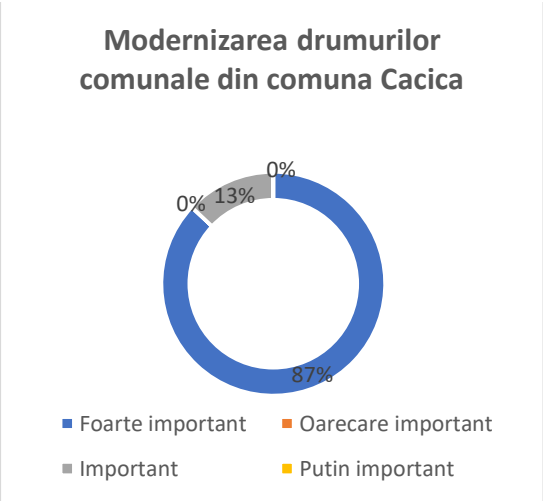

Subiecții chestionați consideră că proiectul **"Extindere rețelei publice de apa uzată și extinderea rețelei publice de apă potabilă în Comuna Cacica, județul Suceava"** este foarte importantă pentru dezvoltarea comunei Cacica.

Subiecții chestionați consideră că proiectul de **"Realizare a sistemului de colectare selectivă a deșeurilor"** este important pentru dezvoltarea comunei Cacica.

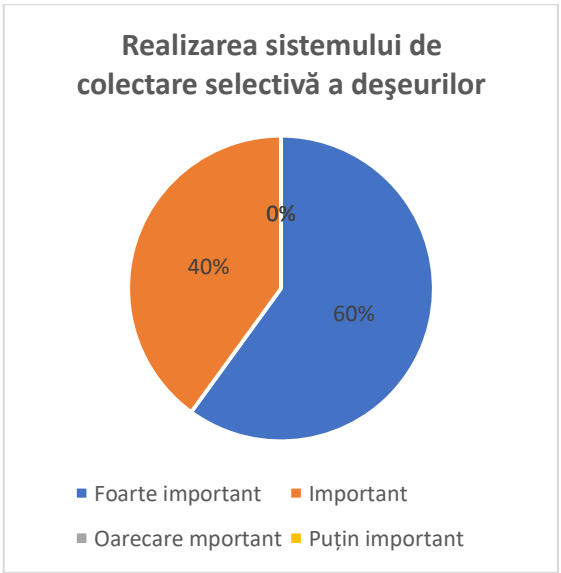

Colectarea selectivă a deșeurilor, reciclarea şi tratarea acestora constituie o prioritate în politicile României ca şi membră a Uniunii Europene, în virtutea respectării Capitolului 22 - Calitatea Mediului (Managementul deșeurilor) din Aquisul comunitar.

Se impune monitorizarea gospodăriilor care nu predau gunoiul generat în vederea colectării de către operatorul local· de salubritate (continuă să polueze) și conștientizarea acestora privind obligația respectării cerințelor legale în domeniul protecției mediului.

Serviciului local de salubritate trebuie completat si dotat cu noi europubele care să permită o mai bună colectarea selectivă a deșeurilor. Conștientizarea populației privind colectarea selectivă a deșeurilor.

Subiecții chestionați consideră că proiectul de **"Modernizarea și dotarea școlilor din comuna Cacica"** este foarte important pentru dezvoltarea comunei Cacica

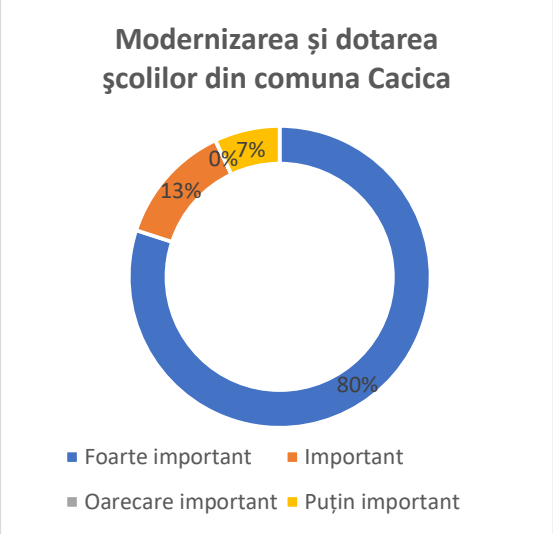

Subiecții chestionați consideră că proiectul **"Înființarea rețelei publice de apa uzata si înființarea rețelei publice de apa potabila in satele Solonețu Nou, Maidan și Runcu din Comuna Cacica, județul Suceava"** este foarte importantă pentru dezvoltarea comunei Cacica.

"Înființarea rețelei publice de apa uzata si înființarea rețelei publice de apa potabila in satele Solonețu Nou, Maidan și Runcu din Comuna Cacica, județul Suceava"

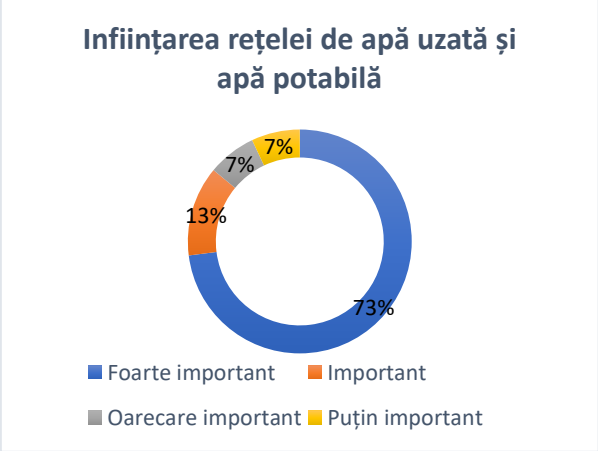

Subiecții chestionați consideră că proiectul **"Extinderea rețelei publice de apa uzata si extinderea rețelei publice de apa potabila in Stațiunea Cacica, județul Suceava"** este foarte importantă pentru dezvoltarea comunei Cacica

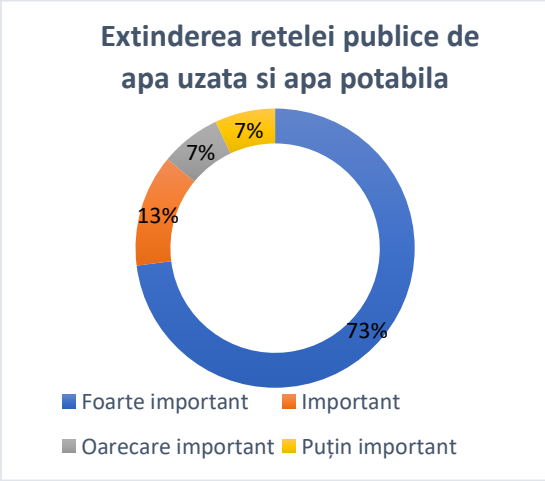

Rezultatele interviurilor privind Strategia de dezvoltare locală sunt sintetizate mai jos:

Nr.	Întrebarea	Foarte	Important	Oarecare	Putin	Lipsit de important	NS/

crt		important		importanta	important	a	NR
1	Cat de important considerați ca este proiectul de **SUSTINERE A MEDIULUI DE AFACERI LOCAL** pentru dezvoltarea comunei Cacica?	23.00%	77.00%	0.00%	0.00%	0.00%	0.00%
2	Cat de important considerați ca este proiectul de **DEZVOLTAREA DOMENIULUI AGROTURISTIC SI TURISMULUI RURAL IN ZONA** pentru dezvoltarea comunei Cacica?	25.00%	75.00%	0.00%	0.00%	0.00%	0.00%
3	Cat de important considerați ca este proiectul de **MODERNIZARE A INFRASTRUCTURII LOCALE** pentru dezvoltarea comunei Cacica ?	83.00%	17.00%	0.00%	0.00%	0.00%	0.00%
4	Cat de important considerați ca este proiectul de **INCURAJARE A COMERTULUI ALIMENTAR** pentru dezvoltarea comunei Cacica?	17.00%	73.00%	10.00%	0.00%	0.00%	0.00%
5	Cat de important considerați ca este proiectul de **“Înființarea rețelei publice de apa uzata si înființarea rețelei publice de apa potabila in satele Solonețu Nou, Maidan**	81.00%	18.00%	1.00%	0.00%	0.00%	0.00%

	și Runcu din Comuna Cacica, județul Suceava” pentru dezvoltarea comunei Cacica?						
6	Cat de important considerați ca este proiectul de **„Construire grădiniță cu program prelungit în comuna Cacica, județul Suceava”, prin Programul Regional Nord-Est 2021-2027 –** pentru dezvoltarea comunei Cacica?	13.00%	87.00%	0.00%	0.00%	0.00%	0.00%
7	Cat de important considerați ca este proiectul de **,,AMENAJAREA FACILITĂŢI DE VIZITARE LA SALINA CACICA”** pentru dezvoltarea comunei Cacica?	60.00%	29.00%	3.00%	0.00%	0.00%	8.00%
8	Cat de important considerați ca este proiectul de **IMPLEMENTARE A PROGRAMULUI DE RIDICARE A DESEURILOR SI COLECTAREA SELECTIVĂ** pentru dezvoltarea comunei Cacica?	50.00%	50.00%	0.00%	0.00%	0.00%	0.00%
9	Cat de important considerați ca este proiectul de **,,ÎNFIINŢAREA UNUI PARC EOLIAN / PANOURI SOLARE PENTRU PRODUCERE DE**	32.00%	68.00%	0.00%	0.00%	0.00%	0.00%

	ENERGIE ELECTRICĂ ÎN COMUNA CACICA” pentru dezvoltarea comunei Cacica?						
10	Cat de important considerați ca este proiectul de **„SISTEM DE PRODUCERE A ENERGIEI ELECTRICE CU ENERGIE NECONVENȚIONALĂ ÎN COMUNA CACICA”** pentru dezvoltarea comunei Cacica?	18.00%	82.00%	0.00%	0.00%	0.00%	0.00%
11	Cat de important considerați ca este proiectul de **„REABILITARE ŞI EXTINDERE REȚELE ELECTRICE ÎN COMUNA CACICA”** pentru dezvoltarea comunei Cacica?	13.00%	87.00%	0.00%	0.00%	0.00%	0.00%
12	Cat de important considerați ca este proiectul de **„CONSTRUIRE SAT DE VACANŢĂ ÎN COMUNA CACICA”** pentru dezvoltarea comunei Cacica ?	10.00%	90.00%	0.00%	0.00%	0.00%	0.00%
13	Cat de important considerați ca este proiectul de **LUCRARI DE INSTALARE A SISTEMELOR DE ÎNCĂLZIRE CARE UTILIZEAZĂ ENERGIE REGENERABILĂ - PANOURI SOLARE -**	12.00%	86.00%	2.00%	0.00%	0.00%	0.00%

	BAZA DE TURISM MEDICAL CU VALORIFICAREA RESURSELOR NATURALE CACICA , COMUNA CACICA, JUDETUL SUCEAVA pentru dezvoltarea comunei Cacica?						
14	Cat de important considerați ca este proiectul de **LUCRARI DE INSTALARE A SISTEMELOR DE ÎNCĂLZIRE CARE UTILIZEAZĂ ENERGIE REGENERABILĂ - PANOURI SOLARE – COMPLEX CULTURAL TURISTIC DIN CACICA , COMUNA CACICA, JUDETUL SUCEAVA** pentru dezvoltarea comunei Cacica?	12%	86%	2%	0%	0%	0%
15	Cat de important considerați ca este proiectul de **„EXTINDERE RETELE DE APA POTABILĂ ȘI RETELE DE CANALIZARE IN TOATĂ COMUNA CACICA JUDETUL SUCEAVA”** pentru dezvoltarea comunei Cacica?	50%	50%	0%	0%	0%	0%
16	Cat de important considerați ca este proiectul de **„INTABULARI DE TERENURI** pentru	75%	25%	5%	0%	0%	0%

	dezvoltarea comunei Cacica?						
17	Cat de important considerați ca este proiectul de **„REABILITAREA MONUMENTELOR REOILOR DIN SATELE CACICA ȘI PÎRTEȘTII DE SUS”** pentru dezvoltarea comunei Cacica?	60%	30%	5%	0%	5%	0%
18	Cat de important considerați ca este proiectul de **„ CONSTRUIRE PUNTI SI PODETE IN VEDEREA FACILITARII ACCESULUI PESTE PIRIUL SOLONET SI CACICA DIN COMUNA CACICA”** pentru dezvoltarea comunei Cacica?	68%	20%	4%	6%	2%	0%
19	Cat de important considerați ca este proiectul de **„ÎNFIINȚAREA DE NOI FABRICI DE PRELUCRARE A CARTOFULUI ȘI A ALTOR PRODUSE AGRILOLE ȘI ZOOTEHNICE”** pentru dezvoltarea comunei Cacica?	85%	10%	5%	0%	0%	0%
20	Cat de important considerați ca este proiectul de **„CONSTRUIRE SAT DE VACANTA”** pentru dezvoltarea comunei	60%	5%	7%	0%	0%	28%

	Cacica?						
21	Cat de important considerați ca este proiectul de **„INFIINTARE MUZEUL SATULUI ÎN COMUNA CACICA JUDETUL SUCEAVA”** pentru dezvoltarea comunei Cacica?	67%	23%	5%	0%	0%	5%
22	Cat de important considerați ca este proiectul de **„ÎMPĂDURIREA TERENURI LOR DEGRADATE ”** pentru dezvoltarea comunei Cacica?	72%	25%	0%	0%	0%	3%
23	Cat de important considerați ca este proiectul de **„ Modernizare alei pietonal aferente drumurilor comunale, și județene în comuna Cacica județul Suceava ”** pentru dezvoltarea comunei Cacica?	78%	12%	3%	1%	0%	3%
24	Cat de important considerați ca este proiectul de **„ Construire piste de biciclete în statiunea turistica de interes local Cacica, judetul suceava"** pentru dezvoltarea comunei Cacica?	65%	25%	4,8%	0%	0%	5,2%
25	Cat de important considerați ca este proiectul de **„ Construire piste de biciclete în statiunea**						

	turistica de interes local Cacica, judetul suceava" pentru dezvoltarea comunei Cacica?						

PLANUL LOCAL DE ACȚIUNE PENTRU MEDIU

Planul local de acțiune pentru mediu reprezintă un instrument de implementare a politicilor de mediu la nivel comunal pe termen scurt, mediu şi lung necesar pentru soluționarea problemelor de mediu prin abordarea principiilor dezvoltării durabile şi în deplină concordanță cu planurile, strategiile şi alte documente legislative specifice, existente la nivel local, regional şi naţional. Planurile Locale de Acțiune pentru Mediu vizează în general diminuarea poluării, utilizarea eficientă a resurselor naturale regenerabile şi neregenerabile, dezvoltarea educației ecologice şi promovarea activităţilor social-economice cu impact minim asupra mediului natural. PLAM-urile accentuează, de asemenea, importanță respectării cerințelor economice prezente, ținând cont de necesitatea respectării principiilor de coabitare cu mediul natural. În baza principiilor care vizează dreptul publicului de a avea acces la informația de mediu, autoritățile locale trebuie să realizeze o participare publică eficientă în procesul de luare a deciziilor de mediu. Ținând cont de resursele limitate disponibile pentru soluționarea tuturor problemelor de mediu, comunitatea trebuie să-şi definească prioritățile şi să-şi planifice implementarea acestora în mod eficient pentru următorii ani, procesele de planificare strategică reprezentând singurul mod prin care se poate dezvolta un sistem de colaborare şi sprijin efectiv între comunitate, autorități locale şi structurile de finanțare. Procesul de planificare are rolul nu numai de a soluționa problemele de mediu existente la un moment dat, ci şi de a identifica, preveni, diminua/elimina presiunile asupra mediului, generate de procesul de dezvoltare. Acesta implică actualizarea permanentă a acțiunilor în relație cu dezvoltarea științifică şi tehnologică, precum şi cu realitatea economică şi socială. Planurile Locale de Acțiune pentru Mediu sunt utilizate din ce în ce mai mult ca instrumente în cadrul procesului de armonizare cu cerințele de mediu ale Uniunii Europeane. Cadrul legislativ în domeniul protecției mediului a fost asigurat prin transpunerea unor directive ale Uniunii Europene într-o serie de acte normative (legi, hotărâri de guvern, ordine ale diverselor ministere etc.). Ordonanța de Urgență a Guvernului nr. 195/2005 privind protecția mediului, aprobată prin Legea nr. 265/2006, cu modificările şi completările ulterioare, stabileşte principalele direcții de acțiune în domeniul protecției mediului în România. În baza acesteia sunt emise acte normative care reglementează problemele de mediu din ţara noastră şi care sunt într-o continuă dinamică, încercând a satisface exigenţele şi criteriile Uniunii Europene. Planul Local de Acţiune pentru Mediu oferă un punct de pornire în dezvoltarea unei comunităţi durabile, şi oferă garanţia faptului că respectiva comunitate a abordat şi examinat adecvat principalele aspecte de mediu care afectează în mod nefavorabil

atât sănătatea umană, cât şi sănătatea ecosistemelor. Pentru comuna Cacica, viziunea de mediu reprezintă un instrument sectorial care trebuie să creeze suportul dezvoltării durabile a comunei în concordanţă cu diminuarea impactului poluării asupra mediului înconjurător şi utilizarea durabilă a resurselor naturale existente.

Principalii indicatori de care va trebui ținut cont:

- ✓ îmbunătățirea condițiilor de mediu atât la nivel local cât și regional prin implementarea unor acțiuni concrete şi eficiente din punct de vedere al costurilor; - identificarea, stabilirea şi evaluarea unor priorităţi de acţiune în domeniul mediului în conformitate cu necesitățile comunităţii;
- ✓ întărirea cooperării instituţionale, promovarea parteneriatului între cetăţeni, reprezentanţii autorităţilor locale, ONG-uri şi mediul de afaceri;
- ✓ îmbunătăţirea participării publicului la luarea deciziei pentru a schimba percepţia populaţiei în ceea ce priveşte abordarea problemelor de mediu, conştientizarea publicului, creşterea responsabilităţii acestuia şi creşterea sprijinului acordat de public pentru acţiunile strategice pentru investiţii;
- ✓ întărirea capacităţii autorităţilor locale de a gestiona şi implementa programe de mediu;
- ✓ monitorizarea tuturor acţiunilor şi asigurarea unei baze de date pentru urmărirea şi unde este cazul ajustarea acestor acţiuni;
- ✓ respectarea reglementărilor naţionale în domeniul mediului.

La planificarea acțiunilor se va tine cont de PLAM-ul judeţului Suceava care va reprezenta:

- ✓ un instrument eficient pentru soluționarea problemelor şi aspectelor de mediu la nivel local;
- ✓ una dintre căile eficiente de participare a publicului în procesul de luare a deciziei de mediu a autorităţilor locale;
- ✓ prin instituţionalizarea sa, marchează angajamentul autorităţilor publice locale şi al comunităţii în asigurarea unui mediu adecvat, a unor condiţii de viață mai bune şi a unei dezvoltări durabile pentru generațiile actuale şi viitoare

CAPITOLUL. IV Programul Consiliului Local Cacica de dezvoltare economico – socială și de mediu a comunei Cacica, pe perioada 2025 – 2034

4.1. Integrare europeană

4.2. Protecție socială

4.3. Educație și cultură

4.4. Agricultura și dezvoltare rurală

4.5. Turismul

4.6. Protecția mediului înconjurător

4.7. Proiecte prioritare de dezvoltare locală și regională ale Comunei Cacica

Programul de Dezvoltare Locală, se stabileşte cadrul legal pentru implementarea unor proiecte de importanţă naţională, județeană și locală, care susţin dezvoltarea prin realizarea unor lucrări de infrastructură rutieră, tehnico-edilitară şi socio-educativă.

Obiective de investiții

Obiectivele de investiţii care pot fi finanţate în cadrul programului trebuie să vizeze lucrări de realizare / extindere / reabilitare / modernizare, respectiv dotare, pentru unul dintre următoarele domenii specifice:

- ✓ sisteme de alimentare cu apă şi staţii de tratare a apei;
- ✓ sisteme de canalizare şi staţii de epurare a apelor uzate;
- ✓ unităţi de învăţământ preșcolar și gimnazial, respectiv: grădiniţe, şcoli generale primare şi gimnaziale,
- ✓ unităţi sanitare;
- ✓ drumuri publice clasificate şi încadrate, în conformitate cu prevederile legale în vigoare, ca drumuri judeţene, drumuri de interes local, drumuri comunale şi/sau drumuri publice din interiorul localităţilor;
- ✓ poduri, podeţe sau punţi pietonale;
- ✓ obiective culturale de interes local, respectiv biblioteci, muzee, centre culturale multifuncţionale, teatre;
- ✓ platforme de gunoi;
- ✓ pieţe publice, comerciale, târguri, oboare;
- ✓ construirea bazelor sportive;
- ✓ infrastructura turistică dezvoltată de autorităţile publice locale ca instrument de punere în valoare a potenţialului turistic local, pentru obiectivele de investiţii aflate în proprietatea publică sau privată a unităţilor administrativ-teritoriale sau în administrarea acestora.

Subprograme şi beneficiari eligibili

Subprogramul „Modernizarea satului românesc": beneficiarii eligibili sunt unitățile administrativ-teritoriale reprezentate de autoritățile administrației publice locale ale comunelor, precum și unitățile administrativ-teritoriale membre ale asociațiilor de dezvoltare intercomunitară, constituite în condițiile legii, pentru investițiile realizate prin asociațiile de dezvoltare intercomunitară, reprezentate de autoritățile administrației publice locale ale comunelor;

Subprogramul „Regenerarea urbană a municipiilor şi oraşelor": beneficiarii eligibili sunt unităţile administrativ-teritoriale reprezentate de autorităţile administraţiei publice locale ale municipiilor şi oraşelor, inclusiv pentru satele componente ale acestora, precum şi unităţile administrativ-teritoriale membre ale asociaţiilor de dezvoltare intercomunitară, constituite în condiţiile legii, pentru investiţiile realizate prin asociaţiile de dezvoltare intercomunitară, reprezentate de autorităţile administraţiei publice locale ale municipiilor, inclusiv ale subdiviziunilor administrativ-teritoriale ale acestora, ale oraşelor, inclusiv pentru satele componente ale acestora;

Finanţare

Programul se finanţează din transferuri de la bugetul de stat, în limita fondurilor aprobate anual în bugetul MDLPA, din fonduri aprobate anual cu această destinaţie în bugetele locale ale unităţilor administrativ-teritoriale beneficiare şi din alte surse legal constituite.

În limita fondurilor aprobate anual prin legea bugetului de stat, în baza analizei interne de specialitate a propunerilor de finanțare ale autorităților locale, MDLPA întocmește şi aprobă prin ordin al ministrului dezvoltării regionale şi administraţiei publice, lista finală cu obiectivele de investiţii care se finanţează, listă care se publică pe site-ul Ministerului Dezvoltării Regionale şi Administraţiei Publice.

Pentru transferul sumelor de la bugetul de stat, prin bugetul MDLPA, cu destinaţia finanţării cheltuielilor eligibile prevăzute în contractele anuale de finanţare:

- ❖ unităţile administrativ-teritoriale pot solicita lunar, în scris Ministerului Lucrărilor Publice, Dezvoltării şi Administraţiei, în funcţie de necesităţi, transferul sumelor alocate cu destinaţia finanţării cheltuielilor eligibile prevăzute în contractele anuale de finanţare, solicitare întocmită conform modelului prevăzut în anexa nr. 5.
- ❖ în termen de 30 de zile de la efectuarea transferurilor de sume, unităţile administrativ-teritoriale transmit anexa nr. 6 pentru justificarea sumelor transferate.
- ❖ MDLPA virează sumele alocate şi aprobate prin ordin de plată direct în conturile beneficiarilor.

Alte informaţii

Până în anul 2012, prin diferite ministere din cadrul Guvernului României, s-au derulat mai multe programe de dezvoltare ale infrastructurii locale. Începând cu anul 2013, pentru gestionarea unitară a lucrărilor de infrastructură, s-a decis comasarea tuturor obiectivelor de investiţii care vizează infrastructura locală într-un singur program, asigurând astfel o strategie integrată şi unitară de dezvoltare a României, respectând în acelaşi timp şi obligaţiile asumate de ţara noastră faţă de Uniunea Europeană şi instituţiile financiare internaţionale.

Astfel, următoarele programe au fost incluse în Programul Naţional de Dezvoltare Locală:

- ✓ Programul privind reabilitarea, modernizarea şi/sau asfaltarea drumurilor de interes judeţean şi de interes local, alimentarea cu apă, canalizarea şi epurarea apelor uzate la sate, precum şi în unităţile administrativ-teritoriale cu resurse turistice - Hotărârea Guvernului nr. 577/1997;
- ✓ Programul de dezvoltare a infrastructurii şi a unor baze sportive din spațiul rural - Ordonanța Guvernului nr. 7/2006, aprobată cu modificări şi completări prin Legea nr. 71/2007, cu modificările ulterioare;
- ✓ Programele multianuale prioritare de mediu şi gospodărire a apelor - Ordonanța Guvernului nr. 40/2006, aprobată cu modificări şi completări prin Legea nr. 61/2007, cu modificările ulterioare pentru programul prevăzut la art. 2 alin. (1) lit. c);

4.1 Integrare europeană

Obiectiv 1: Fundamentarea politicilor publice pe principiile şi orientările formulate în documentele Uniunii Europene

Acţiunea

- Elaborarea şi adoptarea de hotărâri, strategii şi programe pe bază Strategiei de Dezvoltare Durabilă a Uniunii Europene, Politicilor de Dezvoltare Regionala, Politicii Agricole Comune şi altor documente programatice ale Uniunii Europene;
- Realizarea unui plan de acțiune pentru implementarea politicilor publice ale UE la nivel de comună;

Perioada: 2025-2034

Obiectiv 2 : Încurajarea accesării şi absorbţia fondurilor nerambursabile la nivel de comună

Acţiunea

- Elaborarea unui portofoliu de proiecte pentru dezvoltarea economico - socială a comunei în vederea accesării fondurilor structurale;
- Întocmire şi depunerea de cereri de finanțare, în vederea obținerii de fonduri externe nerambursabile, în cadrul programelor pentru care comuna Cacica este aplicant eligibil;
- Mediatizarea programelor guvernamentale, europene şi ale organizaţiilor din ţară şi străinătate prin care se acordă asistenţă financiară României;

Perioada: 2025-2034

Obiectiv 3: Creşterea capacităţii instituţionale a administraţiei publice în ceea ce priveşte procedurile europene cu privire la derularea fondurilor structurale

Acţiunea

- Pregătirea funcționarilor publici în vederea accesării fondurilor structurale;
- Realizarea unor proiecte de infrastructură:
  a. Modernizarea şi reabilitarea unităților de învățământ
  b. Modernizarea şi reabilitarea drumurilor comunale.
  c. Reabilitarea iluminatului public stradal.
  d. Realizarea canalizării comunei şi a staţiei de epurare a apelor menajere.
  e. Alimentarea cu apă a comunei.
  f. Construire cămin cultural şi complex turistic.
  g. Crearea sistemului de colectare selectivă a deşeurilor
  h. Construire unui sediu primărie nou

Perioada: 2025-2034

4.2 Protecție socială

Obiectiv 1: Sensibilizarea şi informarea opiniei publice asupra drepturilor persoanelor asistate

Acțiunea

Acţiuni de mediatizare în vederea îmbunătăţirii atitudinii şi comportamentului general privind problematica integrării în societate a persoanelor cu probleme de ordin social .

***Perioada*:** 2025-2034

Obiectiv 2: Integrarea socială a copiilor şi tinerilor instituționalizați

Acțiunea

Furnizarea de servicii de tip rezidential şi furnizarea de servicii de recuperare.

***Perioada*:** 2025-2034

Obiectiv 3: Crearea unui sistem de suport pentru persoanele vârstnice

Acțiunea

Stabilirea de parteneriate cu organizațiile civile și cultele religioase furnizoare de servicii de asistență socială destinate persoanelor fără families au cu alte organisme autorizate pentru dezvoltarea serviciilor comunitare

***Perioada*:** 2025-2034

4.3 Educația și cultura

Principalele instituții din domeniul educației și culturii

I. Instituţii din domeniul educaţiei

Patrimoniul educațional reprezintă memoria unei comunităţi, prin care este înţeles trecutul, se poate reprezenta viitorul şi pot fi construite relaţii intergeneraţionale puternice. Identificarea elementelor de patrimoniu, într-o perspectivă evolutivă, se asociază cu dezvoltarea unor valori şi atitudini civice faţă de problematica patrimoniului educațional, cultural (material şi imaterial) şi natural. În această perspectivă, un demers educativ presupune formarea capacităţilor de analiză şi de sinteză, de organizare şi de planificare, de gândire critică, de lucru în echipă, de învăţare autonomă. La nivelul obiectivelor şi al activităţilor didactice propriu-zise, punem în evidenţă componenta interacţiunii directe cu mediul de viaţă prin care copiii îşi construiesc identitatea culturală şi îşi apropriază spaţiu în care trăiesc. Educaţia reprezintă un ansamblu de mijloace de învăţare prin care să i se asigure elevului accesul la cunoaștere şi, odată cu aceasta, să-şi formeze o viziune asupra lumii în care trăieşte şi să reflecteze la propriul său rol în cadrul acesteia. Educaţia artistică ia în considerare faptul că arta este un concept în permanentă evoluţie şi că domeniile care i se pot subsuma ca obiect de învăţare constituie, la rândul lor, o listă deschisă: exprimare plastică, exprimare muzicală, teatru, dans, expresivitate corporală, dar şi fotografie, design. Școlile din comună trebuie să se implice mai mult în organizarea şi promovarea de activităţi culturale. Participarea tinerilor la activităţi culturale e la fel de importantă ca participarea la orele de la şcoală.

Unități de învățământ cu personalitate juridică :

- Școala Gimnazială Pârteștii De Sus/PRI, GIM/RO/Pârteștii de Sus, tel/fax 0230-237170, 0230-237418, scoalaps@yahoo.com

Dezvoltare instituțională a Școlii Gimnaziale Pârteștii de Sus

Viziune: Lucrăm cu responsabilitate profesori – elevi – părinți, suntem perseverenți, insuflăm pasiune, ne bucurăm de evoluția permanentă a noastră, a tuturor.

Misiunea: Misiunea Școlii Gimnaziale Pârteștii de Sus este asigurarea unui proces instructiv de calitate care să

dezvolte elevilor cele opt competențe-cheie din profilul de formare al absolventului de gimnaziu, promovarea valorilor, tradițiilor și culturii locale, a spiritului de cooperare și a toleranței.

Ținte strategice:

T1. Sporirea cu cel puțin 0,5 punct a mediei la Evaluarea Națională, până în 2027.

T2. Îmbunătățirea procesului de evaluare, până în 2026, prin reducerea cu 20% a decalajului dintre media anuală și media Evaluării Naționale.

T3. Sporirea, până în 2026, a numărului de părinți implicați în activitățile educative cu cel puțin 10% față de anul școlar 2021-2022.

T4. Creșterea populației școlare, începând din anul școlar viitor, prin promovarea eficientă a ofertei școlare și atragerea elevilor și preșcolarilor.

T5. Modernizarea și dezvoltarea bazei materiale a școlilor pentru asigurarea resurselor necesare unui învățământ capabil să răspundă exigențelor calitative specifice societății informaționale și dezvoltării stării de bine.

Opțiuni strategice

- ✓ Perfecționarea a personalului didactic, didactic auxiliar și nedidactic.
- ✓ Asigurarea condiţiilor pentru evoluţia în carieră şi dezvoltare profesională a cadrelor didactice
- ✓ Asigurarea accesului tuturor elevilor la servicii educaţionale de calitate.
- ✓ Asigurarea si creşterea calităţii actului educaţional cu scopul ameliorării rezultatelor școlare și obținerea unor rezultate bune la examenele naționale.
- ✓ Prevenirea absenteismului școlar, a riscului de abandon școlar, prevenirea violenței și creșterea siguranței elevilor.
- ✓ Asigurarea unui standard de evaluare comun pentru toţi elevii prin organizarea simulărilor cu subiect unic la disciplinele de examen pentru elevii claselor a VIII-a.
- ✓ Eficientizarea activității tuturor compartimentelor; gestionarea eficientă a informațiilor și a situațiilor
- ✓ Îmbunătățirea bazei materiale prin dotarea tuturor sălilor de clasă cu table inteligente, videoproiectoare, ecrane de proiecție, laptopuri pentru cadre didactice și tablete pentru elevi și folosirea eficientă a acestora; ; modernizarea sălii de sport; modernizarea cabinetelor de informatică, fizică-chimie, biologie; îmbogățirea fondului de carte al bibliotecii școlare; modernizării spațiului din curtea școlii
- ✓ Intensificarea colaborării cu comunitatea locală, organizaţii nonguvernamentale, instituţii culturale: Uniunea Polonezilor din România şi Dom Polski
- ✓ Implementarea unor proiecte cu finanțare prin fonduri europene

Unități de învățământ fără personalitate juridică :

- Grădinița Cu Program Normal Pârteștii De Sus/PRE/ Pârteștii de Sus
- Grădinița Cu Program Normal Cacica/PRE/Cacica
- Școala Gimnazială Cacica/PRI,GIM/Cacica
- Grădinița Cu Program Normal Solonețu Nou/PRE/Solonețu Nou

- Școala Gimnazială „Henryk Sienkiewicz” Solonețu Nou/PRI,GIM/Solonețu Nou

II. Instituţii din domeniul culturii

Identificarea valorilor culturale şi de patrimoniu local reprezintă o acţiune de configurare a memoriei unei comunităţi. Prin această acţiune poate fi înţeles trecutul şi se poate reprezenta viitorul. Nu întâmplător, la nivelul politicilor europene, noţiuni precum dezvoltare durabilă, diversitate socioculturală, calitatea vieţii, educaţie pe tot parcursul vieţii, egalitate de şanse etc. pun în evidenţă frecvent legătura dintre cultură şi educaţie.

Ecobiblioteca

În vara anului 2010 Consiliul Român pentru Clădiri Verzi și Biblionet au organizat împreună un concurs, ce propunea îmbunătățirea accesului la tehnologia informației și renovarea sustenabilă a unei biblioteci existente, tipică pentru o comunitate română de mici dimensiuni. Proiectul se numește EcoBiblioteca. Biblioteca publică locală din Cacica, județul Suceava, a câștigat concursul pentru intervenția "verde", Acest proiect a fost finalizat și inaugurat în data de 31.05.2018 cu ajutorul Asociației Romania Green Building Council și al Primăriei Cacica. Începând cu anul 2018, aceasta a găzduit diverse activități, printre care și școala de vară „Cacica: Oameni și Sare”, organizată de Centrul de Cercetare și Resurse în Turism (CERC Turism) al Facultății de Științe Economice și Administrație Publică din cadrul Universității „Ștefan cel Mare” din Suceava.

Căminul Cultural Pârteștii de Sus

Lucrările de modernizare totală a Căminului Cultural Pârteștii de Sus au fost finalizate. Fondurile pentru aceste lucrări au fost obținute din bani europeni. Investiția a avut practic mai multe componente. Una a fost cea de reabilitare a clădirii prin subzidiri la fundație, o învelitoare nouă, o nouă tencuială și izolație, trotuare exterioare, dar și grupuri sanitare și centrală proprie pe lemne. Cea de a doua componentă a proiectului înseamnă practic un suflu nou pentru Ansamblul ”Pădurețu”. Componenții acestuia, bărbați, femei și copii, au beneficiat de costume populare noi, dar și instrumente muzicale. Acestora li s-au adăugat boxe și stație de amplificare, care așteaptă să-i încânte pe oamenii din sat.

La Căminul Cultural Pârteştii de Sus, comuna Cacica, are loc în a doua zi de Crăciun, pe 26 decembrie, Festivalul judeţean de datini şi obiceiuri populare ,,Cetina de brad”. Evenimentul, este organizat de Şcoala Gimnazială Pârteştii de Sus, în parteneriat cu Inspectoratul Şcolar al Judeţului Suceava, Consiliul Local şi Primăria Comunei Cacica şi, nu în ultimul rând, Uniunea Polonezilor din România. Din programul artistic nu lipsesc colindele, urăturile, jocul caprei, al urşilor, al cerbului, al căiuţilor sau al măştilor, irozii, banda lui Bujor, banda lui Coroi, pluguşorul, sorcova, obiceiul Pădureţul, dar şi dansuri populare poloneze şi româneşti.

4.4. Agricultura şi dezvoltarea rurală

Prin politica sa agricolă comună, UE pune la dispoziție o gamă largă de subvenții și de alte măsuri menite să garanteze securitatea alimentară, să asigure un nivel de trai echitabil pentru fermieri, să promoveze dezvoltare. Programul Național Strategic PAC 2023-2027 este strategia agricolă la nivelul României pentru perioada menționată și are ca obiective dezvoltarea agriculturii, industriei alimentare și a satului românesc. Acesta cuprinde instrumente de sprijin finanțate atât din Fondul European de Garantare Agricolă (FEGA), cât și din Fondul European Agricol pentru Dezvoltare Rurală (FEADR). Programul prevede 89 de tipuri de intervenții, intervenții prin FEGA și intervenții prin FEADR. PNS are obiective clare pentru dezvoltarea agriculturii, industriei alimentare și a satului românesc și înglobează instrumente de sprijin finanțate atât din FEGA cât și din FEADR:

- Pilonul I: FEGA - Plățile directe și intervenții sectoriale (măsuri pentru susținerea pieței)
- Pilonul II: FEADR - Politica de dezvoltare rurală

Situația terenurilor agricole și a pajiștilor din comuna Cacica

Caracteristici geografice şi climatice

1. Indicarea zonei geografice şi caracteristicile reliefului

Suprafaţa de păşune a comunei Cacica este cuprinsă în unitatea geomorfologică a podişului Sucevei, mai precis în extremitatea nordică a podişului. În cadrul acestui podiş partea dintre Arbore – Liteni este considerată ca o zonă de înfăţişare deosebită, faţă de restul podişului. Aspectul aceste zone este sub formă de coline şi dealuri cu văi cu profil asimetric, cu coaste din cele mai frumoase. Versanţii existenţi în majoritatea cazurilor au formă concavă şi sunt afectaţi de procese geomorfologice complexe. Pantele au înclinaţii între 2 şi 35% şi sunt supuse proceselor de eroziune de suprafaţă si de adâncime cum este cazul păşunii „Dealul Cacica" În zonele de depresiune ale platourilor se produc surpări pe o adâncime de 3-5 m, cum este cazul păşunii „Dealul Cacica".

Alunecările de teren sunt o consecinţă alternanţei stratului litologic şi a stagnării apelor alimentate de izvoarele de coastă. Ca formă de eroziune de adâncime întâlnim şiruirile, rigolele, ravenele şi râpele. Monorelieful este reprezentat pe anumite zone prin muşuroaiele de cârtiţă furnici care abundă păşunile şi aduc aspectul neplăcut pajiştilor şi mai mult cu atât, îngreunează păşunatul. In concluzie, relieful din zonă este puternic fragmentat de văi adânci cu numeroase procese geomorfologice de pantă şi zone de depresiune. Văile au profil asimetric cu malurile abrupte şi cu meandre mici şi dese.

2. Altitudinea, expoziția, panta

Altitudinea la care este situată pajiște este situată între 450 şi 510 m conform tabelului

Nr. Crt.	Trupul de pajişte	Parcela descriptivă	Altitudine (m)	Epoziţie	Pantă (%)
0	1	2	3	4	5
1	Dealul Cacica	Parcelă nord	460-507	Nord-estică	8%
2	Dealul Cacica	Parcela sud	461	Nord-estică	12%
3	Rodina între case	Rodina între case	455	Sudică	5%

4	Rodina 2	Rodina	465	Sudică	5%
5	Rodina 2	Seaca	460	Sudică și nordică	10%
6	Rodina 1	Rodina 1	460	Nordică	1%

3. Caracteristicile pedologice şi geologice

Caracteristicile pedologice şi geologice au fost determinate prin intermediul cartării pedoagrochimică a comunei Cacica. În teren s-au recoltat 720 probe medii de sol pe suprafaţa de 2500 ha. Probele medii de sol din păşuni şi fâneţe s-au recoltat pe adâncimea de 0-20 cm puncte ale parcelelor agrochimice în suprfaţă de 3,5 - 4,5 ha, funcţie de folosinţa terenurilor. În laborator probele au fost condiţionate şi analizate fizico-chimic. Folosindu-se următoarele metode de lucru: reacţia solului (pH-ul) s-a măsurat în suspensie apoasă potenţiometric cu cuplu de electrozi de sticlă şi calomel saturat; aciditatea hidrolitică (Ah) s-a determinat prin metoda extracţiei de echilibru a solului cu acetat de sodiu 1N, Kappen; bazele schimbabile (SB) s-au dozat în extract de HCl 0,1 N, prin metoda Kappen; fosfaţii uşor solubili (ppmP-AL) s-au dozat în extract cu o soluţie acidă de acetat lactat de amoniu, metoda Egner-Riehm-Domingo; potasiul mobil (ppmK-AL) s-a determinat prin fotometrare în flacără a extractului de acetat lactic de amoniu, metoda Egner-Riehm-Domingo; conţinutul de humus s-a exprimat prin metoda cromatometrică în varianta Schollenberger; aluminiu schimbabil, după Sokolov.

Nr. Crt	Parcela descriptivă	Tip sol	Subtip (varietate)	Succesiunea de orizonturi	Tipul de staţiune	Suprafaţa	Procente la %
1	Dealul Cacica parcela de nord	Complexe de soluri,			Subetajul pădurilor de fag şi răşinoase	21	80%
		Soluri albice				5	20%
2	Dealul Cacica parcela de Sud	Complexe de soluri				13%	100%
3	Rodina între case	Luvisoluri	albice			9	100%
4	Rodina 2 Rodina	Luvisoluri	albice			34	76%
		Soluri brune	luvice			9	20%
		Eredisoluri				2	4%
5	Rodina 2 Seaca	Complexe de soluri				8	65%
		Luvisoluri	albice			5	35%
6	Rodina 1	Soluri brune	luvice			7	78%

		Eredisoluri				2	22%

Din datele din cartarea pedoagrochimică (harta cu pH-ul), rezultă că solurile pe care se află trupurile de păşuni comunale sunt acide pe unele zone puternic acide pentru trupurile Rodina 2, Rodina 1, Rodina între case şi Dealul Cacica parcela de nord, şi slab acide, neutre şi slab alcaline Dealul Cacica parcela de sud.

Eroziunea solului este datorită apei fiind mai accentuată în zona cursurilor de apă. Afectate de eroziune sunt: parcela descriptivă Seaca din trupul de păşune Rodina 2 în proporţie de cca 35% din suprafaţă, şi trupul de păşune Dealul Cacica parcelele descriptive de nord şi de sud pe cca 15% din suprafaţă.

4. Reţeaua hidrografică

Comuna Cacica este străbătută de pârâul Soloneţ şi afluienţi acestuia Dismireasa, Negra, Seaca. Trupurile de păşune care sunt străbătute de pârâul Soloneţ şi aflenţi sunt:

- „Dealul Cacica" se învecinează la est cu Pârâul Soloneţ pe anumite sectoare. Acest aspect fiind foarte important pentru adăparea animalelor în perioadele de secetă;
- „Rodina 2"este traversat de pârâul Seaca care are o influienţă negativă asupra păşunii prin erodarea acesteia.

O importanţă deosebită o au izvorele de coastă care în unele cazuri au debite importante a 0,5 l/s şi peste unde s-au amenajat adăpători pentru animale. Cu excepţia trupului „Rodina între case" unde adăparea animalelor se face de la fântânile existente în zonă.

5. Date climatice

Climatul este supus dinamici generale atmosferice dinspre Oceanul Atlantic, în timpul verii şi a maselor de aer polar şi Siberian, în timpul iernii. Apropierea de munte face ca clima de aici să fie

ceva mai umedă şi mai răcoroasă decât în restul Moldovei. Solul îngheţă până la 90 – 100 cm adâncime. Precipitaţiile sun în jur de 650 mm anual. Cele mai multe ploi cad la începutul verii, înregistrându-se un maxim în luna iunie, iar cele mai puţine cad în timpul iernii, cu un minim în luna ianuarie.

Vânturile, ca rezultat al dinamici generale a atmosferei suflă în majoritatea anului dinspre oceanul Atlantic spre câmpia Pontocaspică cu predominarea de precipitaţii frontale. Dominante sunt cele din direcţia Nord – Vest şi Vest. Vântul dăunător este Crivăţul care se deplasează din direcţia Nord- Nordest, este un vânt geros şi are viteză mare de deplasare.

5.1 Regimul termic

Temperaturile medii anuale sunt în jurul valorii de 7,4º C. Temperatura medie a lunii cele mai reci (ianuarie) este de - 5º C, iar a lunii cele mai calde este (iulie) este de 18,4 º C. Perioada de îngheţ este de circa 150 zile iar durata perioadei calde este de 180 zile cu variaţii de la un an la altul. Temperaturile medii lunare pentru perioada caldă sunt redate în tabelul de mai jos.

Luna	**Aprilie**	**Mai**	**Iunie**	**Iulie**	**August**	**Septembrie**	**Octombrie**
Temperatura medie							

lunară în (ºC)	7,7	13,5	16,6	18,4	17,7	13,7	8,4

În ultimii ani frecvența înghețurilor târzii a fost scăzută ne având efecte importante asupra pajiștilor.

5.2 Regimul pluviometric

Precipitaţiile sun în jur de 650 mm anual. Cele mai multe ploi cad la începutul verii,

înregistrându-se un maxim în luna iunie, iar cele mai puţine cad în timpul iernii, cu un minim în luna ianuarie. Perioadele cele mai secetoase cu efecte importante asupra pajiştilor sunt în lunile august - septembrie.

5.3 Regimul eolian

Comuna Cacica este asezată într-o zonă depresionar fiind înconjurată de munţi şi dealuri astfel că intensitatea vănturilor este redusă, Vânturile dominante sunt din direcţia nord-vest. Vânturile nu au efecte importante asupra vegetaţiei pajiştilor.

6. VEGETAŢIA

6.1 Date fitoclimatice

Clima se caracterizează prin temperaturi medii anuale de 4 – 8 º C, precipitaţii medii anuale de 650 – 1000 mm şi durata perioadei de vegetaţie de 130 – 160 zile. Reprezentativă pentru această unitate de vegetaţie este asociaţia Pulmonario rubrae– Fagetum.

6.2 Descrierea tipurilor de staţiune

Subetajul pădurilor de fag şi răşinoase

Are cea mai mare răspândire pe teritoriul Moldovei, fiind strâns legat de pădurile pure de fag, care se intercalează printre cele de amestec, constituind o unitate complexă greu de delimitat, la o altitudine de 500 – 1400 m. Substratul geologic este divers, reprezentat prin şisturi cristaline, marno-argile bituminoase, conglomerate, fliş marnogrezos, calcare, gresii, gresii calcaroase, marne etc. Solurile de sub pajiştile de iarba vântului sunt brune argiloiluviale, brune luvice, luvisoluri albice, brune eumezobazice cu reacţie slab acidă până la neutre pentru pajiştile mai bune şi puternic acide pentru cele de productivitate mijlocie.

6.3 Tipuri de pajişti. Descrierea tipului

Tip de pajişte premontane Agrostis capillaris (Agrostis tenuis) (iarba câmpului)

Vegetaţia erboasă care populează pajiştea este alcătuită din asociaţii de ierburi. În aceste asociaţii se întâlneşte păiuşul iarba câmpului (Agrostis tenuis) (Festuca pseudovina, Festuca rubra, Festuca sulcata (păiuş de silvostepă), firuţa (Poa nemoralis), părul porcului sau ţepoşică (Nardus stricta).

Ierburi cu valoare nutritivă ridicată enumerăm trifoiul alb (Trifolium repens), trifoiul mărunt (Medicago lupulina), zâzanie (Lolium perene), golomăţ (Dactilis glomerata).

În zonele umede creşte rogozul (Carex restata), iar în mocirle şi pe malul apelor (Carex vericaria), calcia (Caltha lacta), şi diferite specii de piciorul cocoşului

(Ranunculus sp.), piperul bălţii (Poligonum hydropiper).

Dintre plantele toxice şi vătămătoare din pajişte amintim: cucuta (Conium maculatum), laptele câinelui (Euphorbia cyparissias), brânduşa de toamnă (Colchium autumnale), piciorul cocoşului (Ranunculus sp.).

Plantele care dăunează produsele animaliere ca laptele, lâna, carnea care se întâlnesc pe pajişti putem enumera: brusturul (Arctium lappa), peliniţa (Artemisia autriaca), spinul (Cordus acanthoides). Urda vacii (Lepiudium rederale), cornuţii (Xanthium sp.)

6.4 Descrierea vegetaţiei lemnoase

Vegetaţia lemnoasă de pe păşunile comunale este plantată în general pentru prevenirea eroziunii solului şi consolidarea versanţilor. Ienupărul pitic (Juniperus sibirica), răzleţ mai apar specii precum măceş (Rosa Canina), murul (Rubus fructicosus), alunul (Corylus avelana), fagul (Fagus silvatica), molid (Robinia pseudocacia), salcâm (Robinia pseudocacia), plopul (Plopulus alba), arinul (Alnus glutinoa), răchita, pinul, cireşul, ulmul,carpenu, etc. Vegetaţia lemnosă se regăseste pe truprile de păşune „Dealul Cacica" parcelele descriptive de nord şi de sud şi „Rodină 2" parcela descriptivă „Seaca".

6.5 Obiective social – economice şi ecologice

De-a lungul vremurilor, primele civilizaţii umane s-au bazat pe creşterea animalelor ierbivore domestice care au folosit la un nivel superior vegetaţia de pe păşuni.

Creşterea numărului de oi în ultimii ani la nivelul localităţii dar şi concentrarea numărului de bovine în unele gospodării determină o cerere în crestere pentru păşunile din localitate, astfel că principalele obiective sunt: cresterea productivităţii păşunii; îmbunătăţire compoziţiei floristice, păstrarea caracterului bio al păşunii, combaterea eroziunii solului, a excesului de umiditate, eliminarea speciilor de plante nedorite, etc.

Obiectiv 1: Stimularea transformării gospodăriilor țărănești în ferme familiale cu caracter comercial

Acțiunea

Asistenţă tehnică şi logistică acordată fermierilor, inclusiv apicultorilor, în vederea realizării de proiecte viabile pentru obţinerea de finanţare nerambursabilă care să conducă la modernizarea exploatațiilor agricole, silvice şi apicole.

Perioada: 2025 – 2034

Obiectiv 2: Sprijinirea valorificării producției agricole prin masuri de piață

Acțiunea

Înființarea bursei de cereale pentru a da posibilitatea producătorilor agricoli să-şi vândă produsele.

Perioada: 2025 – 2034

Obiectiv 3: Dezvoltarea și modernizarea satelor

Acțiunea

- Asistenţă tehnică şi logistică, cu finanţare nerambursabilă, pentru

realizarea cadastrului teritoriului comunei;
- Asistenţă tehnică şi logistică, cu finanţare nerambursabilă, pentru realizarea investiţiilor care au ca scop modernizarea şi dezvoltarea infrastructurii rurale .

Perioada: 2025 – 2034

Dezvoltarea sistemului de irigații. Agricultura a reprezentat un sector important în cadrul economiei comunei Cacica. Datorită unui grad înalt de variaţie, există ani când nevoia de introducere a unui sistem de irigaţie este foarte ridicată. Dezvoltarea irigațiilor este necesară pentru asigurarea securității alimentare la nivel local, regional și naţional. Aceste sisteme ar trebui dezvoltate în principal în scopul irigării culturilor si terenurilor care se pretează pentru irigații, și nu necesită un cost ridicat pentru implementare. Se constată în ultimul timp că perioadele cu secetă sunt din ce în ce mai dese, iar acest lucru nu se poate remedia decât cu introducerea de sisteme de irigație care ar fi posibil prin finanțarea unor proiecte cu fonduri nerambursabile la nivel local sau national.

4.5 Turismul

In vederea structurării unei strategii de dezvoltare a turismului a fost realizată Analiza SWOT, rezultatele fiind următoarele:

Puncte tari:

Generale:

~ imaginea externa a României s-a îmbunătăţit, dar este necesară continuarea eforturilor în acest sens;
~ numărul turiştilor străini sosiţi în România înregistrează un trend pozitiv; Potenţialul natural :
~ natura intactă, favorabilă dezvoltării unui turism ecologic şi în natură;
~ cadru natural deosebit;
~ bogat potențial cultural.

Componenta de cazare :
~ serviciile de cazare sunt acceptabile;
~ prestatorii de servicii sunt amabili şi ospitalieri.

Turismul cultural:
✓ potențialul cultural este foarte bun, dar ar trebui cunoscut şi exploatat mai mult;
✓ este apreciat în mod special potenţialul cultural al comunei și în general al Bucovinei ;
✓ oferta culturală este foarte diversificată.

Calitatea personalului din turism :
- angajaţii din turismul bucovinean se disting prin amabilitate
- buna pregatire profesională.

Gastronomia românească:
- de multe ori depășește așteptările ;
- mâncarea şi băutura sunt acceptabile din punct de vedere al calității
  - în special în restaurante, în hoteluri şi pensiuni.

Ospitalitatea:
- este caracterizată ca fiind foarte bună oriunde în ţară dar mai ales în Bucovina și Maramureș;
- este evidenţiată de toţi turiştii ca un punct tare ;

- foarte apreciată de turişti şi de ghizii străini în egală măsură.

Activitatea tour operatorilor:
- este apreciată ca fiind bună şi foarte bună;
- tour-operatorii se implică activ în relația cu partenerii externi;
- cei mai mulți clienți s-au declarat mulțumiți;
- îmbunătățirea calității este un proces continuu .

Puncte slabe

Generale :
- infrastructura;
- sezonul estival este prea scurt;
- in opinia turiştilor străini nu toate componentelor prezentate în oferte se regăsesc şi la faţa locului (componenta etica a ofertantilor din turism);
- raportul pret calitate nu este intotdeauna corect;
- deficiente ale infrastructurii turistice;
- lipsa magazinelor de suveniruri (articole sportive, suveniruri, harti ghiduri, pliante);
- starea de conservare şi de curăţenie a unor monumente;
- lipsa semnalizarii turistice;
- insuficienta ofertă de agrement;
- numărul redus al centrelor de informare turistică;
- în unele locuri lipsa materialelor promoţionale de tipul broşurilor oferite gratuit în cadrul unităţilor de cazare, lipsa unor ghiduri culturale din care turistul să poată afla activităţile şi evenimentele culturale ce se desfăşoară pe parcursul sejurului său;
- în unele locuri lipsa evenimentelor care pun în evidenţă tradiţiile şi obiceiurile din regiune.

Potenţialul natural:
- trebuie îmbunătățit aspectul spațiilor verzi;
- trebuie controlată poluarea unor ape şi a unor zone de interes turistic.

Componenta de cazare :
- hotelurile de trei stele și pensiunile sunt insuficiente;
- părerile turiştilor străini legate de cazare nu sunt tot timpul optime:
    - standardele oferite sunt caracterizate de unii turişti ca fiind simple, adesea cu un "farmec estic";
    - indicele de ocupare a capacităţii de cazare este redus (cca 30%) în anumite perioade a anului.

Turismul cultural:
- insuficiente masuri de protejare si conservare a monumentelor culturale;
- punere în valoare a acestora (iluminare, semnalizare) este deficitară;
- promovarea şi valorificarea unor monumente culturale este insuficientă.

Calitatea serviciilor:
- slaba calitate a serviciilor turistice;
- lipsa de pregătire și de motivare a resurselor umane din turism;
- personalul din hotelurile clasate sub 4 stele nu au tot timpul pregătire de specialitate .

Componenta gastronomică:
- lipsa unor meniuri vegetale şi lipsa produselor proaspete;

- mâncare internaţională în exces, în detrimentul mâncărurilor tradiţionale;
- necesitatea de produse locale (de ex. sucuri naturale de fructe locale);
- vinurile româneşti tradiţionale nu sunt cunoscute suficient, in detrimentul soiurilor de vin internaţionale produse în România;

Activitatea tour operatorilor

- comunicarea necesita îmbunătățiri semnificative;
- metodele de lucru utilizate nu sunt foarte dinamice şi creative.
- Serviciile publice şi de transport :
- slabe, cu excepţia serviciilor prestate de parteneri (agenţii de turism);
- infrastructura pentru biciclete trebuie îmbunătăţită considerabil, în unele localitati ea lipsind cu desavârsire;
- perturbarea transportului datorita starii cailor de acces, a infrastructurii precare, lipsa indicatoarelor si a semnalizarii corespunzatoare.

Alte componente:

- insuficienţa materialelor de promovare (pliante, afişe mari, pliante ale unităţilor hoteliere şi ale pensiunilor şi slaba calitate a acestora);
- instabilitatea preţurilor datorită fluctuațiilor mari în aprovizionare;
- lipsa unei hărţi tematice pentru programe de turism pe biciclete şi lipsa posibilităţilor de a transporta cu trenul bicicletele dintr-o localitate în alta;
- lipsa de comunicare şi de coeziune între comunităţile umane pentru realizarea unor obiective de interes comun;
- lipsa de respect fata de mediul natural si, uneori, fata de patrimoniul cultural;
- interes scazut pentru investitii.

Oportunitati

- România şi implicit județul Suceava, comuna Cacica, este percepută ca o destinaţie sigură;
- există legislaţia minimă necesară;
- exista organizaţii şi fonduri pentru ariile protejate şi preocupări pentru valorificarea biodiversităţii;
- tour operatorii straini vor introduce noi destinatii în programele lor turistice printre care se include si Bucovina (Cacica ar trebui sa profite de interesul turistilor pentru zona Bucovinei)
- tour operatorii straini sunt interesaţi de info-toururi (dintre toţi touroperatorii intervievaţi cei mai mulţi sunt interesaţi de Delta Dunării, de Maramureş si Bucovina, de Porţile de Fier şi Banat, de zonele de drumeţie, de turism cultural şi de turism activ)
- opinia turiştilor care au vizitat Bucovina este mai bună decât imaginea pe care o are România in exterior. Se apreciază în mod special ospitalitatea, natura, peisajele, traseele propice drumeţiilor montane, ospitalitatea;

Amenintari

- creşterea în însemnătate a unor alte destinatii turistice ce oferă produse similare (Bulgaria)
- nu ar trebui încercata neapărat imitarea standardelor din vest, dar ar trebui să se păstreze specificul propriu şi autenticitatea ofertei turistice.
- scepticismul turiştilor străini în privinţa României.

- Destinaţia turistică Bucovina este inclusă în aproximativ 80 % din cicuitele turistice din România, însă, în general, este considerată o zonă de tranzit, durata medie a şederii turiştilor aici fiind de 1,5 nopţi. Propunem să se identifice masurile, actiunile si directiile care trebuie urmate în vederea indeplinirii unor obiective pe termen mediu si lung.

Premisele care determina administratia locala sa intensifice eforturile pentru promovarea locala si dezvoltarea turismului sunt :

- schimbarile majore intervenite in structura industriei locale determina reorientarea atat a investitorilor, capitalurilor cat si a fortei de munca;
- cadrul natural, istoric, monumentele arhitectonice si religioase creeaza baza necesara pentru dezvoltarea turismului la nivel local ;
- concurenta existenta la nivel mondial impune imbunatatirea serviciilor, promovarea si corelarea eforturilor tuturor factorilor la nivel local .

Obiectivele acestei strategii la nivel local sunt :

- dezvoltarea produsului turistic si stimularea cererii pentru produsele turistice locale ;
- cresterea veniturilor din turism, stimularea investitiilor si crearea de noi locuri de munca in acest sector ;
- cresterea competitivitatii produselor turistice locale pe pietele externe actuale si potentiale ;
- dezvoltarea bazei materiale (hoteluri, restaurante, divertisment) si a infrastructurii (transport, comunicatii, servicii publice) ;
- imbunatatirea activitatii de marketing si promovare locala.

Obiectiv: Valorificarea potenţialului turistic al zonei

Acţiunea

- Amenajarea unor locuri de agrement pentru atragerea turiştilor în comună.

- Încurajarea construirii pensiunilor şi centrelor de dezvoltarea a turismului.

- Construire și extindere spatii de agreement, tratament, piscine, etc.

- Amenajarea de trasee turistice

Perioada: 2025 – 2034

Obiective turistice în comuna Cacica

- ✓ SALINA Cacica, fosta mină veche (vechiul puţ de extracţie), care adăposteşte
- ✓ Capela romano-catolică Sfânta Varvara,
- ✓ Camera basoreliefurilor,
- ✓ Lacul sărat şi sala de dans,
- ✓ Sala de sport multifuncțională, Casuța Piticilor,
- ✓ Sala de recreere și meditație ;
- ✓ Bazilica Minor (Sanctuarul Romano-Catolic) din centrul civic al satului Cacica;
- ✓ - Biserica Sfinții Arhangheli Mihail Și Gavril, fostul schit (de lemn) al Mănăstirii Humor din satul Pârteştii de Sus.
- ✓ Minirezervatia ,,Papucul Doamnei" din satul Cacica, care din motive de protejare nu este indicată vizitarea decat în anumite perioade și scopuri.

Turism si trasee turistice:

1. Viziunea de dezvoltare a destinației

Dezvoltarea turistică a localității Cacica impune un proces de planificare sustenabilă, etapizată (politica ascendentă a pașilor mărunți), care să conjuge acțiunea partenerilor publici și privați cu specialiști în domeniul turismului și amenajării spațiului pentru turism, astfel încât, în decursul timpului localitatea să-și consolideze statutul de stațiune turistică locală consacrată pe oferta serviciilor balneoclimaterice la standarde naționale, dar în același timp să valorifice și alte oportunități specifice acestor activități economice, pentru a asigura fluența în fluxurile turistice pe parcursul întregului an.

De asemenea planificarea dorește a proteja și a pune în valoare specificul comunităților locale, respectiv melanjul etnic - romani, polonezi, ucrainieni, cu un patrimoniu cultural, social și religios aproape unic în zonă.

Nu în ultimul rând dorim creșterea vizibilității turistice pentru comunitățile internaționale ce accesează deja ocazional destinația turistică Cacica, prin diversificarea ofertei serviciilor turistice, prețuri competitive si calitate.

2. Dezvoltarea generală și turistică evidențiată în infrastructură și investitii.

Localitatea Cacica se află situată la poalele sud - estice ale Obcinei Cacica (Calugărița), subunitate morfologică a Obcinei Mari, într-un spațiu depresionar cu caracter subcarpatic. Peisajul natural al obcinei este definit prin extensia generală a pădurilor, ceea ce conferă ariei o buna calitate a aerului, benefică practicării turismului recreativ, de aventură sau de orice alt fel. Subsolul găzduiește importante resurse salifere, exploatate economic de la sfârșitul secolului al XVIII-lea și turistic, balnear, începând cu anul 2011, ce corespunde amenajării primului complex balnear – Casa naționalităților. Acesta oferă alături de servici de cazare și masă, servicii din sfera balneoturismului – băi cu ape sărate, masaj terapeutic/relaxare, împachetări cu parafină, kinetoterapie, kinetoterapie în bazin cu apă sărată, saună. Complex agrement Mărțișorul Cacica de asemenea oferă o gamă variată de facilități și activități pentru relaxare și distracție: piscină interioară cu apă dulce și sărată, piscină exterioară cu apă dulce, piscină pentru copii, saună uscată, baie de aburi, jacuzzi, salină de suprafață pentru aerosoli, sală de fitness și forță, spațiu de joacă pentru copii, tobogane cu apă și plajă cu nisip, activități recreative: biliard, tenis de masă, minigolf, air hockey, foosball, jocuri de societate, diferite tipuri de masaj, inclusiv relaxare, terapeutic, cu ventuze, cu bambus și anticelulitic, restaurant și terasă: servirea de preparate tradiționale și internaționale, cu opțiuni de meniu zilnic, pizza, preparate la grătar și băuturi răcoritoare.

Din martie 2018 primăria Cacica a fost oficial recunoscută ca stațiune de interes local. La momentul actual comuna Cacica dispune de un număr de 362 de locuri de cazare, în cele 23 de structuri de cazare acreditate, tipul acestora fiind diversificat de la hotel, hostel, sat de vacanță, pensiune agroturistică, pensiune turistică, camere de închiriat, căsuțe de tip camping, bungalouri, numărul acestora sporind de la an la an. Acestea oferă turiștilor diverse facilități de cazare, agrement, relaxare și distracție.

Cacica este una dintre destinațiile preferate ale turiştilor care vizitează Bucovina. Îndrăgită pentru Salină şi pentru bazele de

agrement, care atrag în weekend din ce în ce mai mulţi vizitatori, Cacica se pregătește pentru turiştii ce doresc să petreacă timpul liber în natură, ce îndrăgesc drumeţia şi odihna activă.

Începând cu 2019, au fost făcuți paşi suplimentari pentru completarea reţelei existente de poteci de drumeţie, cu noi trasee turistice. Acestea au ca punct de plecare și sosire vatra satului, unde se află Salina şi Basilica Minor, şi parcurg dealurile pitoreşti din apropiere, facilitând realizare unor tururi în circuit.

Noile trasee pun în legătura Cacica cu traseul axial al Obcinei Cacica (care duce către localități din apropiere, cum ar fi Gura Humorului, Mănăstirea Humorului, Pleșa, Poiana Micului, Solonețul Nou) și cu potecile de drumeţie culturală identificate şi marcate recent în Munţii Bucovinei: Via Transilvanica, Via Huțulca şi Via Maria.

Acestea fac parte dintr-un program mai amplu de amenajare și valorificare turistică a localității Cacica și a împrejurimilor, derulat de către Universitatea "Ștefan cel Mare Suceava /Centrul de Resurse şi Cercetare în Turism (CERC), prin atelierele de regenerare rurală organizate în cadrul școlilor de vară PORT Cultural. Programul de regenerare, denumit simbolic "Oameni şi sare", este implementat de USV în parteneriat cu Primăria Cacica, și cu sprijinul altor organizații locale.

Traseul „Mănăstirea Humorului".
Marcaj: triunghi galben. Traseul are o lungime de cca 6,5 km, pana La Monument. Durata de parcurgere este de cca 2 h pe urcare sau cca 1h 30´ la coborâre. Traseul poate fi continuat către Mănăstirea Humorului (cca 1 h 15´) sau poate fi utilizat pentru trasee de circuit cu întoarcerea la Cacica pe una dintre variantele disponibile – marcaj triunghi roșu sau triunghi albastru.

Traseu turistic „Cetatea de piatra"
Marcaj: triunghi albastru, are o lungime de cca 7 km, până în culmea Obcinei Cacica (marcaj banda albastra), pe care o intersectează cam la jumătatea distanței dintre vârful omonim și punctul La Monument. Este un traseu care facilitează conexiunea cu stațiunea Gura Humorului, la care se ajunge, urmând spre stânga (sud) poteca marcata cu bandă albastră. Aflat cam la jumătatea drumului, punctul Cetatea de piatra, reprezintă un martor de eroziune petrografic grezos, care oferă posibilitatea de belvedere către stațiunea Cacica și Podișul Sucevei. La baza acestuia sunt numeroase blocuri rezultate prin dezagregare.

Traseul turistic „Conţoaia"
Marcaj: punct roșu. Traseul este un circuit cu lungimea de cca 8 km, care are drept obiectiv, vârful Conţoia, 662 m, de unde există posibilitatea unei belvederi către Cacica și Podișul Sucevei. Durata parcurgerii este de cca 2h 30´ - 3h. Din acest traseu, cu abatere către sud, din apropierea pensiunii Vatra Boiereasca, în cca 15 minute se poate ajunge la Burcut – izvor de apă minerala, amenajat.

Traseul „Poarta liniei"
Marcaj: triunghi roșu. Traseul are o lungime de cca 5.5 km, necesită cca 1h 30´ - 2h, pentru parcurgerea sa. Itinerariul ajunge în culmea Obcinei Cacica în punctul La crucea de fier, marcaj bandă galbenă, de unde se poate ajunge prin deplasarea către dreapta, în localitatea Solonețul Nou, în cca 1h, iar spre stânga, către sud, către traseul principal marcat cu banda albastra, de unde putem accesa localitățile Pleșa, Mănăstirea Humorului, Gura Humorului. Traseul permite reîntoarcerea in circuit, la Cacica, utilizând

itinerariile marcate cu triunghi galben sau triunghi albastru.

Traseele respective au drept scop diversificarea ofertei turistice de agreement a localității, prin valorificarea cadrului natural local. Cacica se pregătește, în acest mod, să lărgească paleta activităţilor turistice, care pot fi practicate în zonă, invitând şi turiştii pasionați de natură şi drumeţie să îi descopere frumusețea.

Realizarea unui pliant turistic, care împreună cu panoul informativ cu harta turistică, amplasat în centrul localității Cacica, în fața Sanctuarului Marian, Minei Cacica și Ecobiblioteca – Centrul de Informare Turistică, au ca scop promovarea principalelor obiective turistice, culturale, agreement și tratament. Amenajarea izvorului de ape mineralizate "Burcut" s-a realizat prin semnalizarea cu indicatoare , construirea unei fântani pentru captarea acestuia, îngrădirea și dotarea acestuia cu bănci pentru relaxarea turiștilor.

Mini rezervația „ Papucul Doamnei”
Una dintre cele mai frumoase și mai rare flori este fără îndoială Cypripedium calceolus, cunoscută sub numele de „ Papucul Doamnei”, din familia orhideelor. Este mai puțin cunoscut faptul ca această plantă rară se găsește și la Cacica în arealul numit „ Livada Salinei”.

Un alt magnet al turismului balnear în Cacica sunt **piscinele cu apă sărată**, Cacica dispune de un număr de 4 astfel de piscine cu apă sărată exterioare :

- piscina Salinei Cacica,
- piscina primăriei Cacica,
- piscina Aqua Salin – Casa Domnească
- piscina Sunny Days – pensiunea Cristiana.

Turism de aventură pe trasee în locurile neamenajate ale salinei, având ca ghizi pe mineri, aveţi ocazia să vizitaţi părţile sălbatice, pur minereşti, în care se pot observa diferite forme ale cristalelor de sare gen stalactite sau flori de mină.

Baza de turism medical cu valorificarea resurselor naturale, proprietatea comunei Cacica

Baza de tratament Virgil Sahleanu din cadrul Complexului Cultural Turistic Casa Nationalităților Cacica

Complex de Agrement „Martisorul” din Cacica

Strandurile și piscinele cu apă sărata și dulce de pe raza comunei Cacica,

Bazele de tratament și de agreement construite din fonduri europene si locale

În comuna Cacica s-a atestat, pe baza descoperirilor arheologice, una din cele mai vechi exploatări de sare recristalizată din saramura din Europa. Datorită resurselor minerale cu efecte terapeutice valoroase, bioclimatului excepţional pentru tratarea afectiunilor reumatice, astmului bronşic şi a altor afecţiuni reumatismale, postraumatice si respiratorii cât si a reliefului şi peisajului plăcut şi benefic curei balneare, comuna Cacica a fost declarata conform H.G. nr. 107/2018 „STATIUNE TURISTICA DE INTERES LOCAL”. Statutul de staţiune turistică, în România, nu a fost legiferat decât relativ recent, deşi potenţialul turistic natural de excepţie şi obiectivele antropice importante de care ţara noastră dispune, impuneau, de multă vreme, alinierea la practicile şi reglementările existente în ţările cu activitate turistică dezvoltată. Prin Hotărârea Guvernului României nr. 852/2008, au fost aprobate Normele privind atestarea staţiunilor turistice, cu

scopul de a se crea cadrul necesar pentru valorificarea, protejarea şi conservarea potenţialului turistic şi satisfacerea la un nivel optim a necesităţilor de odihnă şi recreere ale populaţiei. Potrivit acestor norme, staţiunile turistice sunt zone protejate, instituite ca atare prin documentaţii de urbanism, aprobate conform legii şi pot fi staţiuni turistice de interes naţional sau de interes local.

Staţiunile turistice beneficiază, conform legislatiei în vigoare, de următoarele priorităţi:

- ✓ realizarea infrastructurii generale necesare dezvoltării turismului;
- ✓ acordarea de asistenţă tehnică de specialitate de către ministerul de resort în vederea dezvoltării funcţiei turistice şi promovării produsului turistic propriu;
- ✓ ameliorarea şi protecţia mediului înconjurător prin măsuri şi programe speciale care vizează asigurarea şi încurajarea dezvoltării funcţiei turistice, elaborate de Ministerul Dezvoltării Regionale şi Administratiei Publice, în colaborare cu autorităţile administraţiei publice locale şi alte organisme interesate.
- ✓ Statul sprijină dezvoltarea staţiunilor turistice prin:
- ✓ adoptarea unor reglementări specifice privind aplicarea asigurării sociale de sănătate în domeniul trimiterilor medicale (de turişti) în staţiunile balneare;
- ✓ organizarea de acţiuni de promovare turistică atât pe plan intern cât şi prin birourile de promovare turistică externe;
- ✓ conservarea pe o perioadă de 49 ani, în condiţiile legii, a unor terenuri care fac parte din domeniul public sau al unităţilor administrativ teritoriale, pentru construirea de structuri de primire turistică în zonele cu priorităţi prin programul anual de dezvoltare a turismului.

4.6 Protecţia mediului înconjurător

Obiectiv 1: Întărirea capacității de implementare a legislației comunitare

Acțiunea:

- Asigurarea capabilităților și a resurselor umane,bine pregătite și instruite pentru implementarea directivelor, deciziilor, normelor şi reglementarilor specifice, aplicabile în UE şi în România.
- Organizarea registrelor de date şi informaţii privind mediul înconjurător.

Perioada: 2025 – 2030

Obiectiv 2: Consolidarea capacității de gestionare a deșeurilor

Acțiunea

- Realizarea sistemului de colectare selectivă şi transport a deşeurilor în comuna Cacica, judeţul Suceava.
- Implementarea de proiecte care să raspundă cerințelor și directivelor privind protectia mediului

Perioada: 2025 – 2034

- **Obiectiv 3: Monitorizarea calității apei potabile**

Acțiunea

- Investiții în infrastructura de captare, tratare și distribuire a apei potabile;

Perioada: 2025 – 2034

Obiectiv 4: Asigurarea utilităților

Acțiunea

- Racordarea locuintelor la sistemul de alimentare cu apa si canalizare în proporție de 25%-50%

Perioada: 2025 – 2034

4.7 Proiecte prioritare de dezvoltare locală și regională ale Comunei Cacica

Proiecte și investiții derulate sau în curs de derulare în stațiune , care au avut ca scop urbanizarea acesteia :

Proiecte derulate:

- În vara anului 2010 Consiliul Roman pentru Clădiri Verzi și Biblionet au organizat împreuna un concurs , ce propune îmbunătățirea accesului la tehnologia informației și renovarea sustenabila a unei biblioteci existente, tipică pentru o comunitate romană de mici dimensiuni - EcoBiblioteca. Biblioteca publica locală din Cacica, județul Suceava, a câștigat concursul pentru intervenția "verde", acest proiect a fost finalizat și inaugurat în data de 31.05.2018 cu ajutorul Asociației Romania Green Building Council și primăriei Cacica.
- WIFI4EU proiect european prin care s-a realizat dotarea cu internet wireless a unor puncte principale din comună (primărie, parc, cămin cultural, dispensar, Casa Naționalităților, Centrul de informare turistică)
- Proiectul Complexul turistic Casa Naționalităților
- Proiectul Piscina cu apă sărată a primăriei Cacica
- Proiectul Centrul de afaceri - actualul al sediului primăriei
- Proiectul de reabilitare a monumentelor eroilor
- Înființare punct de informare turistică
- Modernizare Cămin Cultural Pârteștii de Sus
- Înființare rețea de apă și canalizare

Proiecte în derulare:

- Construire sala de sport,
- Modernizare drumuri comunale,
- Modernizare alei pietonale,
- Piste de biciclete si stații de încărcare vehicule electrice,
- Construire grădinițe cu program normal si prelungit,
- Construire teren de sport,
- Modernizare și reabilitare a drumurilor comunale,
- Proiectul de reabilitare a monumentelor eroilor neamului,
- Amenajare trasee turistice locale,
- Amenajare izvor mineral Burcut,
- Amenajare parcare biserica ortodoxă Cacica,
- Amenajare parcare biserica penticostală Pârteștii de sus,
- Extindere rețea de apă și canalizare,
- Refacere și modernizare alee pietonală aferentă drumului național dn2e Pârteștii de sus,
- Modernizare și eficientizare iluminat public în comuna Cacica,
- Eficientizare energetică la școala Pârteștii de sus,
- Sistem de producere a energiei electrice cu energie neconvențională
- Sistem de management integrat al deșeurilor
- Reabilitarea și dotarea școlilor din comuna Cacica.

Proiecte de viitor

- Regularizare albie și apărări de maluri pe pâraiele Solonet și afluenții săi,
- Construirea, modernizarea infrastructurii agricole,
- Împăduriri terenuri degradate în comuna Cacica,
- Modernizare si eficientizare iluminat public,
- Construire piste de biciclete în stațiunea turistică de interes local Cacica,
- Construire stație de reciclare a deșeurilor provenite din construcții,
- Modernizare drum comunal DC18 - tronson nemodernizat,
- Modernizare drum DC 21 tronsoane nemodernizate,
- Înființare rețea de distribuție gaze naturale,
- Înființarea rețelei publice de apă uzată în satele Solonețu Nou și Maidan,
- Reabilitare anexa la dispensarul uman,
- Construire Baza de turism medical,
- Amenajare centrului civic din toate satele componente și alei pietonale în comuna Cacica,
- Achiziție de utilaje pentru întreținerea drumurilor și spațiilor verzi in stațiunea turistică Cacica,
- Construire grădinițe cu program normal și prelungit în Comuna Cacica,
- Modernizarea drumurilor rămase nemodernizate,
- Realizarea unui muzeu al satului și al minorităților conlocuitoare,
- Urbanizarea și extinderea PUG-ului la nivelul comunei Cacica,
- Înființare sistem de producere a energiei electrice cu energie solară,
- Amenajare spații de joacă pentru copii, parc de distracție si agrement în comuna Cacica,
- Extinderea sistemului de rețele electrice de medie și joasă tensiune în comuna Cacica,
- Construire centrul de agrement,
- Valorificarea resurselor naturale,
- Alte proiecte de dezvoltare, care să asigure satisfacerea necesitățile apărute si care vor asigura bunăstarea comunității,
- Reabilitarea și dotarea școală din satul Cacica, comuna Cacica,
- Extinderea capacității de captare, tratare și distribuire a apei potabile
- Amenajare piață agroalimentară,
- Amenajare de platforme de gunoi de grajd si composturi,
- Parteneriate cu instituții specializate pentru monitorizarea calității apei potabile,
- Identificarea surselor locale de poluare (surse staționare, traficul rutier),
- Modernizarea sistemelor de încălzire și izolarea locuințelor,
- Achiziționarea de autovehicule nepoluante,

Calitatea parteneriatelor public – privat

Un parteneriat desfășurat de comuna Cacica este cel cu Asociaţia „GAL Suceviţa-Putna" în urma căruia au fost implementate următoarele proiecte :

- modernizare drum comunal zona „Gorceni " Pârteștii de Sus
- achiziție autospecială de stins incendii
- achiziție de utilaje pentru întreținerea drumurilor și spațiilor verzi in stațiunea turistică Cacica.

Comuna Cacica este membră în Asociația de dezvoltare intercomunitară „ *Sistem integrat de management al deșeurilor în*

județul Suceava" prin care se realizează colectarea, selectarea și transportul deșeurilor menajere și reciclabile din comună.

Universitatea Stefan cel Mare, având partener primăria Cacica au desfășurat anual, începând cu anul 2018 școala de vară, având drept locație Ecobiblioteca – Centrul de informare turistică. La aceste activități au fost prezenți studenți din Romania, cât și din alte țări : Canada, Germania, Țările de Jos etc.

Activitățile derulate din cadrul *programului Cacica : "Oameni și sare"* s-a concretizat prin diferite acțiuni: crearea *traseului tematic "Oameni și sare"* – distanță 2,5km , durata acestuia de parcurgere 1 oră , având un număr de 5 panouri informative

- 1.Bazilica Adormirea Maicii Domnului
- 2.Cimitirul vechi
- 3.Drumul Crucii
- 4.Arhitectura tradițională
- 5.Salina Cacica

A fost colectată o baza de date geospațiale a monumentelor din cimitir si colectie imagistică care surprinde starea la „zi " a acestora, în scopul urmăriri în timp a gradului de conservare. Datele colectate au fost transpuse pe un suport cartografic digital și apoi fizic, pe hârtie, a fost reabilitat cimitirul vechi și s-au făcut traduceri ale plăcilor comemorative, în acest cimitir fiind îngropați primii coloniști mineri polonezi, ucrainieni, germani, care au lucrat la mina Cacica.

Au fost identificate și transpuse pe o hartă turistică principalele obiective turistice, culturale, agrement și tratament, inventarierea caselor tradiționale existente și crearea unei hărți online , panouri informative, planșe de prezentare ale clădirilor salinei, concept pentru un eveniment muzical în curtea Salinei, concept de piață volantă a micilor producători, scanare 3 D a bisericii catolice și a intrării în mina Cacica, diverse clipuri de promovare ale satului, hartă virtuală / online a satului, module rustice , crearea unui centru de patrimoniu în Cacica, rezultatele din cadrul școlii de vară fiind prezentate în "Piața satului" din curtea Salinei.

Un alt parteneriat desfășurat de comuna Cacica a fost cel cu Universitatea de Științe Aplicate Van Hall Larenstein (VHL), Țările de Jos. Activitățile de cercetare și de lucru pe teren ale studenților din anul I de Managementul Dezvoltării Internaționale (IDM) au avut loc în perioada 11-18 mai 2024 (55 de studenți IDM și 12 studenți USV).

Consiliul Județean Suceava, prin Centrul Cultural Bucovina, a organizat, pe raza comunei Cacica și având comuna Cacica ca partener , pentru realizare unui film documentar „Nunta în Bucovina" și „Jocul pe toloacă", eveniment de importanță locală și națională.

Organizarea diferitelor festivaluri „*Festivalul Trufelor*” , festivalul de tradiţii şi obiceiuri „*Cetina de brad*”, „*Sărbătorea Roadelor*” de la Solonețu Nou pelerinajul religios din data de 15 august , precum și diferite activități turistice, culturale au avut ca partener comuna Cacica.

Un alt parteneriat desfășurat de comuna Cacica „ASOCIAȚIA DE DEZVOLTARE INTERCOMUNITARĂ CODRII BUCOVINEI” pentru implementarea proiectului „Dezvoltare Rețea Inteligentă De Distribuție A Gazelor Naturale În

Teritoriul Asociației De Dezvoltare Intercomunitară Codrii Bucovinei (Oraș Cajvana, Comuna Botoșana, Comuna Comănești, Comuna Pârteștii De Jos Și Comuna Cacica, Județul Suceava)"

Prioritățile de finanțare stabilite prin POIM contribuie la realizarea obiectivului general al Acordului de Parteneriat prin abordarea directă a două dintre cele cinci provocări de dezvoltare identificate la nivel naţional: Infrastructura şi Resursele. Având în vedere gradul ridicat de corelare şi complementaritate, precum și experiența perioadei 2007-2013, promovarea investiţiilor în domeniul infrastructurii şi resurselor vor fi finanţate în cadrul unui singur program având ca obiectiv global:

Dezvoltarea infrastructurii de transport, mediu, energie şi prevenirea riscurilor la standarde europene, în vederea creării premiselor unei creşterii economice sustenabile, în condiţii de siguranță şi utilizare eficientă a resurselor naturale.

Dezvoltarea durabilă a zonelor rurale este indispensabilă în procesul de îmbunătățire a condițiilor existente și a serviciilor de bază, prin asigurarea furnizării unor servicii de utilități publice pentru populație, precum și prin realizarea unor proiecte de investiții publice destinate înființării și dezvoltării, după caz, a sistemelor de utilități publice aferente acestor servicii.

Prin prisma faptului că interesul general al comunităților locale este prioritar, iar dezvoltarea intercomunitară a rețelei de gaze vizează satisfacerea cât mai completă a cerințelor utilizatorilor serviciului de utilitatea publică, protejarea intereselor acestora, întărirea coeziunii economico–sociale la nivelul comunităților locale, precum și dezvoltarea durabilă a unităților administrativ – teritoriale, rezultă că scopul asocierii este cel al realizării în comun al unor proiecte de investiții publice de interes zonal destinate dezvoltării unui sistem public aferente serviciului de transport de gaze naturale.

În prezent, în România alimentarea cu energie termică și producerea acesteia este din ce în ce tot mai interdependentă de alimentarea cu gaze naturale, această interdependență fiind evidențiată de creșterea numărului consumatorilor de gaze naturale, precum și de amplificarea sistemelor de transport și distribuție, dar și desființarea sistemelor de alimentare centralizată cu energie termică. Utilizarea gazelor naturale conduce, pe lângă avantajele certe ale comodității utilizării acestui combustibil, și la obligativitatea folosirii raționale a acestuia prin utilizarea unor echipamente cu randament ridicat, cu funcționare automatizată și sigură, precum și cu eficiență si responsabilitate din partea utilizatorilor finali. Situația actuală de alimentare cu combustibil a locuințelor neracordate la o rețea de distribuție de gaze naturale, implica depozite de combustibil solizi (lemne, cărbuni), aprovizionarea cu butelii de gaz lichefiat si consumul de energie electrica (plite, radiatoare). Aceste soluții implica preturi de cost foarte mari pentru populația din zona pentru asigurarea încălzirii locuințelor (ex: aprox 400 lei/mc) dar si pentru încălzirea apei calde menajere, încărcarea facturilor de energie electrica cu consumurile boilerelor electrice. Data fiind situația dificila creata la aprovizionarea cu butelii de aragaz si de necesitatea reducerii la minim a tăierilor de lemn din păduri din motiv de protecție a acestora si pentru asigurarea în gospodării a unui minim de confort termic necesar unui trai civilizat

precum si faptul că utilizarea combustibililor solizi (lemn, brichete, peleți, etc) poluează mediul înconjurător. In aceasta situație este necesară, utilă si posibilă demararea investiției pentru înființarea distribuției de gaze naturale în comuna Cacica, județul Suceava. Aceasta prezintă următoarele avantaje: − Grad sporit de confort; − Reducerea substanțială a cheltuielilor pentru încălzire si preparare brand; − Reducerea poluării mediului; − Extinderea inițiativei private; − Stimularea micilor întreprinzători; − Crearea de noi locuri de munca prin atragerea investitorilor care sunt în căutare de locații cu impozite si taxe locale moderate si cu acces la utilități; Profilul de activitate al investiției este de deservire a populației, prin asigurarea alimentarii cu gaze naturale in condiții de siguranța, economice si prietenoase cu mediul înconjurător. Investiția propusa face parte din Strategia de dezvoltare a Comunei Cacica 2014-2020;

În acest sens, din analizele efectuate la nivelul fiecărei unități administrativ-teritoriale rezultă cu claritate că pentru buna funcționare a serviciului public de alimentare cu gaze naturale sunt necesare investiții financiare considerabile în acest sistem ce depășesc capacitatea financiară a acestor unități administrativ-teritoriale.

Proiecte de dezvoltare și inițiative propuse spre realizare

1. TITLU PROIECT

MODERNIZAREA DRUMURILOR COMUNALE, RĂMASE NEMODERNIZATE ÎN COMUNA CACICA JUDEȚUL SUCEAVA

Consiliul Local Cacica

SCOP

Îmbunătățirea drumurilor de acces în spațiul rural care duce la dezvoltarea economica si sociala a comunei, având ca rezultat final îmbunătățirea vieții la sate, in scopul atingerii cerințelor de dezvoltare europeană în spațiul rural. Astfel se vor extinde posibilitățile de acces ale populației la magistralele rutiere si feroviare, la se vor îmbunătății condițiile de transport al persoanelor si produselor prin mărirea vitezei de circulație a vehiculelor, îmbunătățirea aprovizionării piețelor de la orașe cu produse agricole precum si facilitarea interveniților de urgenta în mediul rural.

OBIECTIV

Asfaltarea drumurilor locale în proporție de 75% prin realizarea unei structuri ce va deservi cei 3963 de cetățeni ai comunei, pe lângă turiștii sau operatorii economici care tranzitează comuna.

Descrierea asistenței tehnice de specialitate din surse externe

- Studiu de fezabilitate
- Proiect tehnic
- Contract consultanță

Impactul social și asupra calității mediului

- O mai buna desfășurare a traficului rutier
- Consolidarea terenurilor afectate de alunecări
- Eliminarea disconfortului celor care circula si celor care locuiesc în apropierea drumurilor prin eliminarea producerii prafului

Influența asupra economiei locale

- Crearea de noi locuri de munca
- Investiții noi în dezvoltarea comunei
- Construirea de noi pensiuni agroturistice și dezvoltarea infrastructurii de agrement
- Facilitatea deplasării în interiorul comunei .

Beneficiari ai proiectului

- Locuitorii comunei Cacica

- Potențialii investitori
- Participanții la traficul rutier care tranzitează comuna

Resurse financiare

- Buget local
- Fonduri guvernamentale, europene, etc.

Localizarea investiției

Județul Suceava, Comuna Cacica

Justificarea și descriere proiect

Proiectul se încadrează ca obiectiv in Strategia de Dezvoltare Locala. De asemenea, in cadrul consultării opiniei publice realizate in procesul de elaborare a strategiei de dezvoltare locala, majoritatea populației intervievate a răspuns ca este importanta asfaltarea drumurilor comunale.

Stadiul actual al documentației

- Realizare
- Inițiere

Termen de realizare

Proiectul se va realiza în mai multe etape, în funcție de posibilitățile de finanțare.

2. TITLU PROIECT

“MODERNIZARE DRUM COMUNAL DC21 (KM 0+0,000- 5+ 530,0) IN LOCALITATEA IN SATUL PIRTESTII DE SUS, COMUNA CACICA, JUDETUL SUCEAVA, TRONSONUL 1 EXTRAVILAN ȘI TRONSONUL 2 SI 3- INTRAVILAN”

Consiliul Local Cacica

SCOP

- scopul pe care si-l propune este ca populația comunei în număr de 3963 cetățeni si consumatorii economici sa poată beneficia de condiții optime de trafic prin comuna. Se vor extinde posibilitățile de acces ale populației la magistralele rutiere si feroviare precum si facilitarea intervențiilor de urgenta in mediul rural.

- un trafic fluent pentru turiști și toți cei ce tranzitează comuna

OBIECTIV

Modernizarea drumului comunal rămas nemodernizat, atât din intravilan cât și din extravilan, care face legătura dintre localitățile Pârteștii de Sus și Pârteștii de Jos, și partea de nord a satului Pârteștii de Sus cu central satului, pentru desfășurarea optima a traficului rutier;

Descrierea asistentei tehnice de specialitate din surse externe:

- Studiu de fezabilitate
- Proiect tehnic
- Contract consultanță

Impactul social si asupra calității mediului:

- desfășurarea optima a traficului rutier
- stabilizarea terenurilor afectate de alunecări

Influenta asupra economiei locale

- crearea de noi locuri de munca
- investiții noi in dezvoltarea comunei

Beneficiari ai proiectului:

- locuitorii comunei Cacica
- potențialii investitori
- participanții la traficul rutier care tranzitează comuna
- centura de ocolire a DN2E care tranzitează comuna din centrul satului Pîrteștii de Sus până la ieșirea din intravilanul satului.

Resurse financiare:

- Buget local
- Fonduri guvernamentale, europene,

Localizarea investiției:

Județul Suceava, Comuna Cacica

Justificarea și descriere proiect:

Proiectul se încadrează ca obiectiv in Strategia de Dezvoltare Locala. De asemenea, in cadrul consultării opiniei publice realizate in procesul de elaborare a strategiei de dezvoltare locala, majoritatea populației intervievate a răspuns ca este importanta realizarea drumului comunal intre aceste localități.

Stadiul actual al documentației:

În curs de executare pentru tronsoanele 2 și 3 intravilan

Termen de realizare:

Proiectul se va realiza 100% în mai multe etape, in funcție de posibilitățile de finanțare.

3. TITLU PROIECT

AMENAJAREA UNUI PARC PENTRU RECREERE

Consiliul Local Cacica

SCOP

Amenajarea unui parc pentru recreere va largi în primul rând suprafața de spatii verzi a comunei. Se are în vedere plantarea unui număr de copaci si amenajarea unor alei care vor mari interesul localnicilor pentru spațiul natural si se va accentua ideea de ocrotire a mediului natural. Se va înființa astfel un loc de distracție, odihna si recreere pentru copii, dar si un popas pentru turiști, celor care tranzitează comuna și localnici. Locațiile se vor stabili în funcție de terenul disponibil si zonă .

OBIECTIV

Amenajarea unui parc pentru recreerea de care sa beneficieze tineretul, turiștii, copii de la școli, persoanele în vârstă cât si localnicii din comuna.

Impactul social si asupra calității mediului:

- recreerea locuitorilor comunei, turiștilor, tuturor cetățenilor

Influenta asupra economiei locale

- investiții noi in dezvoltarea comunei

Beneficiari ai proiectului:

- locuitorii comunei Cacica
- turiști

Resurse financiare:

- Buget local
- Fonduri guvernamentale, europene, e

Localizarea investiției:

Județul Suceava, Comuna Cacica

Justificarea și descriere proiect:

Proiectul se încadrează ca obiectiv în Strategia de Dezvoltare Locala. De asemenea, in cadrul consultării opiniei publice realizate în procesul de elaborare a strategiei de dezvoltare locală,

majoritatea populației intervievate a răspuns ca este importanta realizarea unui parc de recreere.

Stadiul actual al documentației:

În curs studiu de oportunitate

Termen de realizare:

Proiectul se va realiza in funcție de posibilitățile de finanțare.

4. TITLU PROIECT

AMENAJAREA DE PLATFORME PENTRU GUNOI DE GRAJD

Consiliul Local Cacica

SCOP

Amenajarea unei platforme pentru gunoiul de grajd va conduce la scăderea gradului de poluare pe raza localității. Se vor elimina treptat substanțele toxice si se vor reduce factorii de risc pentru sănătatea populației, precum si costurile pentru colectarea gunoiului. La aceste platforme se pot instala tocătoare de vegetație lemnoasă pentru obținerea de composturi pentru agricultură.

OBIECTIV

Amenajarea unei platforme pentru gunoi care să deservească cei 3963 cetățeni ai comunei Cacica si să contribuie la protecția mediului înconjurător

Descrierea asistentei tehnice de specialitate din surse externe:

- 🗁 - Studiu de fezabilitate
- 🗁 - Contract consultanță

Impactul social si asupra calității mediului:

- îmbunătățirea condițiilor de viață a populației comunei
- reducerea poluării
- reducerea factorilor de risc pentru sănătatea populației
- eliminarea deșeurilor lemnoase și vegetale din totalul deșeurilor comunale.

Influenta asupra economiei locale

- atragerea de investitori
- dezvoltarea de locuri de munca

Beneficiari ai proiectului:

- locuitorii comunei Cacica
- turiștii care vor vizita comuna
- potențialii investitori

Resurse financiare:

- Buget local
- Fonduri guvernamentale, europene, e

Localizarea investiției:

Județul Suceava, Comuna Cacica

Justificarea și descriere proiect:

Proiectul se încadrează ca obiectiv in Strategia de Dezvoltare Locala.

Stadiul actual al documentației:

În curs de realizare se află studiul de oportunitate.

Termen de realizare:

- 100% pana la sfârșitul anului 2034
- proiectul se va realiza în funcție de posibilitățile de finanțare.

5. TITLU PROIECT

“INFIINTAREA RETELEI PUBLICE DE APA UZATA SI INFIINTAREA RETELEI PUBLICE DE APA POTABILA IN SATELE SOLONEȚU NOU, MAIDAN ȘI RUNCU, DIN COMUNA CACICA, JUDETUL SUCEAVA”

Consiliul Local Cacica

SCOP

Realizarea rețelei de alimentare cu apa potabila va duce la creșterea nivelului de trai a populației din localitate. Astfel locuitorii comunei vor beneficia de apa potabila 24 de ore din 24, se va eficientiza activitatea atât a localnicilor cat si cea a agenților economici. Cu o astfel de dotare, pot fi atrași diverși investitori care sa valorifice resursele si capacitatea de producție a localității.

OBIECTIV

Construcția unei rețele de apa potabila care sa deservească cei aproximativ 1500 cetățeni ai comunei, instituții publice și operatori economici.

Descrierea asistentei tehnice de specialitate din surse externe:

- Studiu de fezabilitate
- Proiect tehnic
- Contract consultanță
- Contract dirigenție de șantier

Impactul social si asupra calității mediului:

- scăderea factorilor de risc pentru sănătatea populației
- îmbunătățirea condițiilor de viață a populației comunei
- scăderea factorilor de poluare

Influenta asupra economiei locale

- atragerea de investitori
- dezvoltarea de locuri de munca

Beneficiari ai proiectului:

- locuitorii comunei Cacica
- potențialii turiști
- potențialii investitori

Resurse financiare:

- Fonduri locale
- Fonduri guvernamentale, europene, PNDR (AFIR)

Localizarea investiției:

Județul Suceava, Comuna Cacica

Justificarea și descriere proiect:

Proiectul se încadrează ca obiectiv în Strategia de Dezvoltare Locala. De asemenea, in cadrul consultării opiniei publice realizate in procesul de elaborare a strategiei de dezvoltare locala, majoritatea populației intervievate a răspuns ca este importanta realizarea rețelei de alimentare cu apa potabilă

Stadiul actual al documentației:

S-a întocmit documentația.

Termen de realizare:

Proiectul se va realiza în maxim 48 luni

6. TITLU PROIECT

REȚEA DE ALIMENTARE GAZ METAN”

Managerul de proiect

Consiliul Local Cacica

SCOP

Rețeaua de alimentare cu gaz metan va avea ca efect reducerea substanțială a costurilor de transport precum si a cheltuielilor de subzistență a locuitorilor comunei. Se vor eficientiza activitățile gospodărești si cele de producție desfășurate pe raza localității si se va oferi astfel un grad ridicat de civilizație pentru cetățenii comunei. Se va facilita astfel si accesul populației la centralele termice. Se va reduce consumul de combustibil lemnos care este generator de poluare prin ardere.

OBIECTIV

Realizarea rețelei de gaz metan î comuna Cacica care să deservească celor 3963 de locuitori.

Descrierea asistentei tehnice de specialitate din surse externe:

- Studiu de fezabilitate
- Proiect tehnic
- Contract consultanță

Impactul social si asupra calității mediului:

- condiții de viață îmbunătățite pentru locuitorii comunei

Influenta asupra economiei locale

- atragerea de investitorilor în zonă
- menținerea unui mediu sănătos

Beneficiari ai proiectului:

- locuitorii comunei Cacica
- potențialii investitori

Resurse financiare:

- Bugetul local
- Fonduri guvernamentale, europene

Localizarea investiției:

Județul Suceava, Comuna Cacica

Justificarea și descriere proiect:

Proiectul se încadrează ca obiectiv în Strategia de Dezvoltare Locala.

Stadiul actual al documentației:

Se vor începe lucrările de execuție.

Termen de realizare:

Proiectul se va realiza în etape, in funcție de posibilitățile de finanțare

7. TITLU PROIECT

PROIECTARE (FAZA PROIECT TEHNIC, ELABORARE DOCUMENTATII NECESARE PENTRU OBTINEREA ACORDURILOR, AVIZELOR SI AUTORIZATIILOR) SI ASISTENTA TEHNICA DIN PARTEA PROIECTANTULUI PE DURATA EXECUTIEI LUCRARILOR PENTRU PROIECTUL "REABILITARE, MODERNIZARE, DOTARE SI EXTINDERE ASEZĂMINTE CULTURALE ÎN, COMUNA CACICA, JUDETUL SUCEAVA"

Managerul de proiect

Consiliul Local Cacica

SCOP

Starea unui cămin cultural depinde de viața culturală din localitatea respectivă, astfel înființarea unui cămin va creste nivelul de cultura al localității. Reabilitarea construcției va conduce la creșterea numărului de promotori culturali din localitate și la diversificarea activităţii culturale deoarece aceasta va avea un loc unde să se desfășoare. Se vor realiza aici serbări, evenimente, expoziții, întâlniri festive precum si alte manifestații de ordin cultural din cadrul localității.

OBIECTIV

Prin reabilitarea căminului cultural se urmărește deservirea celor 3963 de cetățeni ai comunei Cacica

Descrierea asistentei tehnice de specialitate din surse externe:

- Studiu de fezabilitate
- Proiect tehnic
- Contract consultanță

Impactul social si asupra calității mediului:

- îmbunătățirea condițiilor de viață a populației comunei
- revigorarea mediului cultural al comunei
- creșterea consumului de cultura în rândul fiilor satului

Influenta asupra economiei locale

- atragerea de investitori
- dezvoltarea de locuri e muncă

Beneficiari ai proiectului:

- locuitorii comunei Cacica
- turiștii care vor vizita zona

- potențialii investitori

Resurse financiare:

- Bugetul local
- Fonduri guvernamentale, europene, PNDR (AFIR)

Localizarea investiției:

Județul Suceava, Comuna Cacica

Justificarea și descriere proiect:

Proiectul se încadrează ca obiectiv în Strategia de Dezvoltare Locala. De asemenea, in cadrul consultării opiniei publice realizate in procesul de elaborare a strategiei de dezvoltare locala, marea parte a populației intervievate a răspuns ca este importanta reabilitarea căminului cultural din satul Pîrteștii de Sus, comuna Cacica.

Buget preconizat:

492.293 euro

Stadiul actual al documentației:

Inițiativă de proiect.

Termen de realizare:

Proiectul se va realiza conform surselor de finanțare disponibile.

8. TITLU PROIECT

REALIZAREA UNUI SISTEM DE SUPRAVEGHERE VIDEO ÎN COMUNA CACICA

Managerul de proiect

Consiliul Local Cacica

SCOP

Realizarea unui sistem de supraveghere video în comuna Cacica este extrem de importanta in contextul integrării europene, deoarece astfel se va putea realiza o mai bună monitorizare a diverselor activităţi potențial infracționale din comuna Cacica.

OBIECTIV

Prin **realizarea unui sistem de supraveghere video în comuna Cacica** se urmărește monitorizarea potențialelor activităţi infracționale din comună

Descrierea asistentei tehnice de specialitate din surse externe:

- 🗁 Studiu de fezabilitate
- 🗁 Contract consultanță

Impactul social si asupra calității mediului:

- îmbunătățirea condițiilor de siguranță a locuitorilor comunei

Influenta asupra economiei locale

- creșterea siguranței pentru locuitori şi pentru agenții economici din comună,
- scăderea infracțiunilor de pe teritoriul comunei

Beneficiari ai proiectului:

- cetățenii comunei Cacica
- agenții economici din comună
- potențialii investitori

Resurse financiare:

- Bugetul local
- Fonduri guvernamentale, structurale, etc.

Localizarea investiției:

Județul Suceava, Comuna Cacica

Justificarea și descriere proiect:

Proiectul este cuprins ca obiectiv în Strategia de Dezvoltare Locala. De asemenea, in cadrul consultării opiniei publice realizate in procesul de elaborare a strategiei de dezvoltare locala, marea parte a populației intervievate a răspuns ca este important acest obiectiv pentru comuna Cacica.

Stadiul actual al documentației:

Realizat 90%

Termen de realizare:

Proiectul se va realiza în mai multe etape în funcție de posibilitățile de finanțare.

9. TITLU PROIECT

„AMENAJAREA FACILITĂŢI DE VIZITARE LA SALINA CACICA”

Managerul de proiect

Consiliul Local Cacica

SCOP

Realizarea de facilitați de vizitare la Salina Cacica este extrem de importanta în contextul declarării comunei ca Stațiune turistică de interes local, deoarece astfel se va putea realiza din punct de vedere al amenajării turistice a teritoriului, stațiunea reprezintă nucleul desfășurării efective a activităţii de turism. Prin activitatea desfășurată în stațiuni, turismul contribuie la sistematizarea teritoriului și la creșterea economică, într-un cadru economic, juridic, fiscal și urbanistic specific.

OBIECTIV

Planul de management al vizitatorilor este un concept de vizitare ce stabilește obiectivele şi acțiunile necesare pentru asigurarea condițiilor optime de vizitare, specifice ariei naturale protejate, în concordanță cu planul de management al acesteia

Descrierea asistentei tehnice de specialitate din surse externe:

- Studiu de fezabilitate
- Contract consultanță

Impactul social si asupra calității mediului:

- îmbunătățirea condițiilor de siguranță a vizitatorilor la salina Cacica si la obiectivele turistice din zonă și a locuitorilor comunei

Influenta asupra economiei locale

- creșterea numărului de turiști,
- dezvoltarea activităților turistice pentru agenții economici din comună,
- se asigură posibilitatea tuturor turiștilor de acces la obiectivele turistice din zonă și la Salina Cacica

Beneficiari ai proiectului:

- cetățenii comunei Cacica
- agenții economici din comună
- turiștii care vizitează comuna
- potențialii investitori

Resurse financiare:

- Bugetul local
- Fonduri guvernamentale, structurale, etc.

Localizarea investiției:

Județul Suceava, Comuna Cacica

Justificarea și descriere proiect:

Proiectul este cuprins ca obiectiv in Strategia de Dezvoltare Locala. De asemenea, în cadrul consultării opiniei publice realizate în procesul de elaborare a strategiei de dezvoltare locală, marea parte a populației intervievate a răspuns ca este important acest obiectiv pentru comuna Cacica. Toate localitățile incluse în stațiunile turistice de interes naţional sau local vor beneficia de un punctaj sporit în obținerea de finanțări pentru proiectele regionale. Lipsa investițiilor în partea turistica din zona minei Cacica.

Stadiul actual al documentației:

Elaborat studiu de fezabilitate

Termen de realizare:

Proiectul se va realiza în mai multe etape în funcție de posibilitățile de finanțare.

10. TITLU PROIECT

„MODERNIZARE DRUMURI COMUNALE, ÎN SATELE PIRTESTII DE SUS ŞI CACICA, COMUNA CACICA, JUDETUL SUCEAVA”

Managerul de proiect

Consiliul Local Cacica

SCOP

Această investiție asigură, posibilitatea utilizării străzilor în tot cursul anului, reducerea consumului de carburanți și lubrifianți, reducerea cheltuielilor de întreținere a autovehiculelor, drumuri de o mai bună calitate, ce conferă un grad sporit de siguranță şi confort în trafic, mărirea regimului de viteză, confort sporit și un acces interzonal rapid, reducerea noxelor rezultate din funcționarea îndelungată a autovehiculelor prin modernizarea străzilor, se realizează mult mai rapid colectarea și evacuarea apelor meteorice în afara sistemului rutier prin șanțuri corespunzătoare, deci o afectare minimă a sistemului rutier şi o modificare redusă a sistemului ecologic al zonei.

Astfel întreg proiectul va răspunde cerințelor locale de îmbunătățire și dezvoltare a infrastructurii locale şi regionale de creștere economică şi se aliniază cerințelor naționale de dezvoltare durabilă

OBIECTIV

Modernizarea drumurilor comunale duce la dezvoltarea economică şi socială a zonei, având ca rezultat final îndeplinirea cerințelor europene de dezvoltare a sistemelor rutiere în spațiul urban.

Descrierea asistentei tehnice de specialitate din surse externe:

- Proiect tehnic
- Contract consultanță

Impactul social si asupra calității mediului:

- îmbunătățirea condițiilor de siguranță a traficului din zonă și a locuitorilor comunei

Influenta asupra economiei locale

- creșterea fiabilității rutiere,
- îmbunătățirea circulației și crearea unei rute ocolitoare în cazul reparării drumului DN2E și închiderea circulației temporare pe porțiune dintre cele două ieșiri in drumul național,
- dezvoltarea activităților turistice pentru agenții economici din comună,

Beneficiari ai proiectului:

- cetățenii comunei Cacica
- agenții economici din comună
- turiștii care vizitează comuna
- potențialii investitori

Resurse financiare:

- programul LEADR, prin Gal Sucevița Putna, alte surse de finanțare.

- fonduri locale

Localizarea investiției:

Județul Suceava, Comuna Cacica

Justificarea și descriere proiect:

Proiectul este cuprins ca obiectiv in Strategia de Dezvoltare Locala. De asemenea, în cadrul consultării opiniei publice realizate în procesul de elaborare a strategiei de dezvoltare locală, marea parte a populației intervievate a răspuns ca este important acest obiectiv pentru comuna Cacica. Toate localitățile incluse în stațiunile turistice de interes naţional sau local vor beneficia de un punctaj sporit în obținerea de finanțări pentru proiectele regionale..

Stadiul actual al documentației:

În elaborare documentația de atribuire lucrări

Termen de realizare:

Proiectul se va realiza în conformitate cu contractul de finanțare.

11. TITLU PROIECT

„ BAZĂ SPORTIVĂ ŞI DE AGREMENT ÎN COMUNA CACICA, JUDEŢUL SUCEAVA”

Stadiul actual al documentației:

Elaborare Studiu de fezabilitate

Surse de finanțare:

- bugetul local
- fonduri guvernamentale, structurale, etc.

Valoarea estimată a investiției:

5.000.000 euro

Termen de realizare:

Proiectul se va realiza în mai multe etape în funcție de posibilitățile de finanțare.

12. TITLU PROIECT

“EXTINDERE P.U.G. SI R.L.U. PENTRU COMUNA CACICA, JUDEŢUL SUCEAVA”

Valoarea estimate a investiției

125.000 lei / 34.700 euro.

Surse de finanțare:

100% fonduri proprii

Termen de realizare:

Proiectul se va realiza până la sfârșitul anului 2030.

13. TITLU PROIECT

“DOTAREA CU UTILAJE”

SCOP

1. Autospecială colectare deșeuri
2. Camion basculabil cu maxim 100.000 km parcurși
3. Utilaje deszăpezire, etc.
4. Cisternă cu motopompă
5. Alte utilaje necesare

Surse de finanțare:

- bugetul local

- fonduri guvernamentale, structurale, etc

Termen de realizare:

Proiectul se va realiza în mai multe etape în funcție de posibilitățile de finanțare.

14. TITLU PROIECT

„ PARC DE AGREMENT ÎN LOCALITATEA CACICA, COMUNA CACICA, JUDEŢUL SUCEAVA”

SCOP

Construire şi amenajare parc de agrement în localitatea Cacica, comuna Cacica, județul Suceava

Surse de finanțare:

- bugetul local
- fonduri guvernamentale, structurale, etc. locale

Termen de realizare:

Proiectul se va realiza în mai multe etape în funcție de posibilitățile de finanțare.

15. TITLU PROIECT

„CACICA – IZVOR DE SĂNĂTATE ŞI MODEL DE CONVIEŢUIRE”

Surse de finanțare:

- bugetul local
- fonduri guvernamentale, structurale, etc.

Stadiul actual al documentației:

Studiu de Fezabilitate

Valoarea investiției:

812.693,96 RON

Termen de realizare:

Proiectul se va realiza în mai multe etape în funcție de posibilitățile de finanțare.

16. TITLU PROIECT

AMENAJARE TROTUARE ȘI ALEI PIETONALE ÎN COMUNA CACICA JUDETUL SUCEAVA

SCOP

Realizarea de alei pietonale, trotuare și zone pietonale este extrem de important în contextul declarării comunei ca Stațiune turistică de interes local, și dezvoltării acesteia preponderent în sectorul turistic și economic, deoarece fluxul mare de vizitatori în sezonul turistic care se deplasează înspre și dinspre obiectivele turistice îngreunează traficul rutier până la blocaj. Aceasta se va putea realiza și din punct de vedere al securității pietonilor care se deplasează actualmente pe marginea drumului.

Surse de finanțare:

- bugetul local

Termen de realizare:

Proiectul se va realiza în mai multe etape în funcție de posibilitățile de finanțare.

Alte proiecte necesare a fi implementate în viitor pentru dezvoltării comunei:

- Extindere rețea de apă și rețea de canalizare pentru toate locuințele din comuna Cacica județul Suceava,

- Sistem de producere a energiei electrice cu energie neconvențională în comuna Cacica, județul Suceava,

- Promovare turistică şi înființarea de pensiuni agroturistice în Comuna Cacica

- Înființare de ferme zootehnice şi agrotehnice în Comuna Cacica

- Cultivarea terenurilor agricole pentru producerea de furaje, plante medicinale, semințe în Comuna Cacica

- Realizarea de materiale de promovare: broșuri, albume, cărți poștale, etc, CD-uri, DVD-uri, filme

- Centru de achiziție produse agricole și animaliere, plante medicinale şi fructe de pădure în Comuna Cacica

- Service auto în Comuna Cacica

- Construire, amenajare si dotare piața agroalimentară în comuna Cacica județul Suceava

- Construire locuințe sociale pentru persoanele defavorizate din comuna Cacica

- Construire si dotare centre de prelucrare a materiilor prime locale

- Reconversie profesionala și calificarea șomerilor, tinerilor absolvenți si cei care nu au un loc de munca.

- Amenajare sere si spatii pentru cultivarea legumelor, florilor si a altor specii de arbori si arbuști

- Dotarea cu echipamente IT, internet, si mobilier a tuturor instituțiilor din comuna Cacica județul Suceava

- Construire punți și podețe în vederea facilitării accesului peste pârul Soloneț și Cacica din comuna Cacica

- Regularizare albie şi apărări de maluri la drumuri

- Realizarea de piste pentru bicicliști

- Amenajare spatii de parcare auto

- Amplasarea de stații de încărcare pentru autovehicule electrice

- Încurajarea unor manifestări în cadru organizat pentru punerea în valoare a tradițiilor și obiceiurilor locale

- Dezvoltarea centrelor de tratament prin utilizarea apelor saline

- Valorificarea izvoarelor și a apelor saline de pe raza comunei Cacica

- Crearea unui sistem de colectare selectivă a deșeurilor și depozitarea temporară a acestora până la depunerea lor finală

- Introducerea sistemelor ecologice de iluminat, iluminat public și încălzit

- Organizarea unor târguri / locuri de desfacere a produselor naturale din zonă.

- Organizarea de cursuri de specializare a funcționarilor implicați în procesul de formulare si implementare a politicilor publice

- Investiții pentru activități meșteșugărești

- Amenajare de trasee turistice

- Construire de noi „Baze de tratament" cu valorificarea resurselor naturale.

Toate proiectele pe care le va iniția și implementa, comuna Cacica, agenții economici și persoanele fizice, trebuie să corespundă din punctul de vedere al direcțiilor de dezvoltare si obiectivele strategice ale comunei Cacica.

Direcțiile de dezvoltare vor putea fi urmate prin intermediul unor seturi de obiective si a unor acțiuni specifice pentru implementarea fiecăreia dintre ele;

1. Creșterea accesului la servicii publice de bună calitate
2. Dezvoltarea socio-culturală a localității
3. Crearea condițiilor pentru dezvoltarea, creșterea si diversificarea sectorului economic
4. Protejarea si punerea în valoare a mediului înconjurător
5. Consolidarea capacității administrative la nivel local
6. Valorificarea tradițiilor și a patrimoniului cultural local
7. Dezvoltarea activităților economice specific zonei
8. Protecție socială
9. Protecția mediului înconjurător

COMITETUL LOCAL DE COORDONARE SI MEMBRII CONSILIULUI LOCAL:

CIUC DINU RADU, primar al comunei Cacica,

BREAK MIHAI IOHAN , viceprimar al Primăriei Cacica,

VOLANSCHI GRAȚIELA, secretar al comunei Cacica,

Funcționarii publici şi personalul contractual din cadrul aparatului de specialitate al primarului comunei Cacica, după cum urmează:

Sahlean Floricica-Lucia

Ciornei Constantin

Volanschi Georgeta-Grațiela

Andronic Violeta

Break Elena

Sava Simona-Adriana

Ostrovschi Anca-Anamaria

Sahlean Viorica

Gorcea Nicanor-Adrian

Finiș Doru-Vasile

Baranai Raluca-Oana

Siminovici Lucica-Iuliana

Croitoriu Paul

Andronic Anton

Andronic Zaharia

Fâșcu Dorel

Percatiuc Daniela-Mihaela

Sava Maria-Elvira

Nichitoi Corneliu-Gavril

Solcan Constantin

Ciornei Lucica

Zielonka Lăcrămioara-Magdalena

Sava Nicolae

Consilierii locali ai comunei Cacica:

1.ANDRONIC GHEORGHE-NELU

2.ANDRONIC IOAN

3.BOLOCA CONSTANTIN

4.BOLOCA ELENA

5.BREAK MIHAI-IOHAN

6.CHACHULA FRANCIZC-IOAN

7.CIORNEI DUMITRU

8.CREȚU CONSTANTIN

9.FINIȘ IOAN

10.IEDENAC ANDREI

11.REVAI TADEUSZ

12.SAHLEAN IOAN

13.TODOSI PETRU

PRIMARUL COMUNEI CACICA

CIUC DINU RADU